


กตม  
ว.อ.65

# แผนพัฒนาท้องถิ่น (พ.ศ. 2566 - 2570)



องค์การบริหารส่วนตำบลศรีชัย  
อำเภอไชยพิสัย จังหวัดบึงกาฬ



## ประกาศองค์การบริหารส่วนตำบลศรีชมภู

### เรื่อง ประกาศใช้แผนพัฒนาท้องถิ่น (พ.ศ. 2566 - 2570)

ตามพระราชบัญญัติสภาตำบลและองค์การบริหารส่วนตำบล พ.ศ. 2537 และที่แก้ไขเพิ่มเติมถึง (ฉบับที่ 7) พ.ศ. 2562 และพระราชบัญญัติกำหนดแผนและขั้นตอนการกระจายอำนาจให้องค์กรปกครองส่วนท้องถิ่น พ.ศ. 2542 หมวด 2 มาตรา 16 (1) การจัดทำแผนพัฒนาท้องถิ่นของตนเอง ประกอบกับระเบียบกระทรวงมหาดไทย ว่าด้วยการจัดทำแผนพัฒนาขององค์กรปกครองส่วนท้องถิ่น พ.ศ. 2548 แก้ไขเพิ่มเติมถึง (ฉบับที่ 3) พ.ศ. 2561 และหนังสือกระทรวงมหาดไทย ด่วนที่สุด ที่ มท 0810.3/ว 7467 ลงวันที่ 14 ธันวาคม 2563 เรื่อง แนวทางการจัดแผนพัฒนาท้องถิ่นขององค์กรปกครองส่วนท้องถิ่น (พ.ศ. 2566 - 2570) ขององค์กรปกครองส่วนท้องถิ่น ซึ่งกำหนดให้องค์กรปกครองส่วนท้องถิ่นดำเนินการจัดทำให้แล้วเสร็จภายในเดือน ตุลาคม 2564 ทั้งนี้ สภาองค์การบริหารส่วนตำบลศรีชมภู ได้พิจารณาและมีมติเห็นชอบร่างแผนพัฒนาท้องถิ่น เมื่อวันที่ 27 กันยายน พ.ศ. 2564 เป็นที่เรียบร้อยแล้ว

ดังนั้น เพื่อให้การบริหารงานขององค์การบริหารส่วนตำบลศรีชมภูและการนำแผนพัฒนาไปสู่การปฏิบัติเป็นไปอย่างมีประสิทธิภาพ องค์การบริหารส่วนตำบลศรีชมภู จึงประกาศใช้แผนพัฒนาท้องถิ่น (พ.ศ. ๒๕๖๖ - ๒๕๗๐ ) โดยให้มีผลนับตั้งแต่วันประกาศเป็นต้นไป ทั้งนี้ สามารถดูข้อมูลหรือสอบถามเพิ่มเติมได้ที่ ศูนย์ข้อมูลข่าวสาร (สำนักงานปลัด) องค์การบริหารส่วนตำบลศรีชมภู อำเภอโซ่พิสัย จังหวัดบึงกาฬ โทรศัพท์ ๐ ๔๒๔๙ ๐๔๒๒

จึงประกาศให้ทราบโดยทั่วกัน

ประกาศ ณ วันที่ 28 กันยายน พ.ศ. 2564

(นายสมยศ บุตรนนท์)

นายกองค์การบริหารส่วนตำบลศรีชมภู

## คำนำ

เนื่องด้วยพระราชบัญญัติสภาตำบลและองค์การบริหารส่วนตำบล พ.ศ. 2537 แก้ไขเพิ่มเติมถึง (ฉบับที่ 7) พ.ศ. 2562 และพระราชบัญญัติกำหนดแผนและขั้นตอนการกระจายอำนาจให้องค์กรปกครองส่วนท้องถิ่น พ.ศ. 2542 หมวด 2 มาตรา 16 (1) ประกอบกับระเบียบกระทรวงมหาดไทยว่าด้วยการจัดทำแผนพัฒนาขององค์กรปกครองส่วนท้องถิ่น พ.ศ. 2548 แก้ไขเพิ่มเติมถึง (ฉบับที่ 3) พ.ศ. 2561 ได้กำหนดให้องค์กรปกครองส่วนท้องถิ่นมีอำนาจและหน้าที่ในการจัดทำแผนพัฒนาท้องถิ่นของตนเอง แผนพัฒนาท้องถิ่นนั้น หมายถึง แผนพัฒนาท้องถิ่นขององค์กรปกครองส่วนท้องถิ่น โดยเริ่มจากการจัดประชุมประชาคมท้องถิ่น ส่วนราชการและรัฐวิสาหกิจที่เกี่ยวข้อง เพื่อแจ้งแนวทางพัฒนาท้องถิ่น รับทราบปัญหาความต้องการ ประเด็นการพัฒนาและประเด็นที่เกี่ยวข้องตลอดจนความช่วยเหลือทางวิชาการ และแนวทางปฏิบัติที่เหมาะสมกับสภาพพื้นที่เพื่อนำมากำหนดแนวทางการจัดทำแผนพัฒนาท้องถิ่น โดยนำข้อมูลพื้นฐานในการพัฒนาจากหน่วยงานต่างๆ และข้อมูลในแผนพัฒนาหมู่บ้านหรือแผนชุมชนมาพิจารณาประกอบการจัดทำแผนพัฒนาท้องถิ่น

เพื่อให้การดำเนินการให้เป็นไปตามกฎหมายดังกล่าว จึงต้องจัดทำแผนพัฒนาท้องถิ่น (พ.ศ. 2566 - 2570) ขึ้นเพื่อใช้เป็นเครื่องมือในการจัดทำงบประมาณรายจ่ายประจำปี และพร้อมที่จะนำไปสู่การปฏิบัติและสามารถใช้ในการประสานแผนการพัฒนาท้องถิ่นได้อย่างมีประสิทธิภาพและประสิทธิผลตามนโยบายที่คณะผู้บริหารหวังที่จะทำให้เกิดการพัฒนาในท้องถิ่น

องค์การบริหารส่วนตำบลศรีชมภู อำเภอโซ่พิสัย จังหวัดบึงกาฬ จึงหวังเป็นอย่างยิ่งว่าแผนพัฒนาท้องถิ่น (พ.ศ. 2566 - 2570) องค์การบริหารส่วนตำบลศรีชมภู ฉบับนี้จะเป็นแนวทางในการพัฒนาองค์การบริหารส่วนตำบลที่มีประสิทธิภาพและตอบสนองความต้องการของประชาชนอย่างแท้จริงต่อไป

องค์การบริหารส่วนตำบลศรีชมภู

สิงหาคม 2564

## สารบัญ

เรื่อง	หน้า
<b>ส่วนที่ 1 สภาพทั่วไปและข้อมูลพื้นฐาน</b>	
1. ด้านกายภาพ	1
2. ด้านการเมือง/การปกครอง	3
3. ประชากร	3
4. สภาพทางสังคม	5
5. การบริการพื้นฐาน	7
6. ระบบเศรษฐกิจ	8
7. ศาสนา ประเพณี วัฒนธรรม	8
8. ทรัพยากรธรรมชาติ	10
<b>ส่วนที่ 2 ยุทธศาสตร์ขององค์กรปกครองส่วนท้องถิ่น</b>	
1. ความสัมพันธ์ระหว่างแผนพัฒนาระดับมหภาค	11
2. กรอบยุทธศาสตร์ขององค์การบริหารส่วนตำบลศรีชมภู	18
3. การวิเคราะห์เพื่อพัฒนาท้องถิ่น	21
<b>ส่วนที่ 3 การนำแผนพัฒนาท้องถิ่นไปสู่การปฏิบัติ</b>	
1. ยุทธศาสตร์การพัฒนาและแผนงาน	23
2. บัญชีสรุปโครงการพัฒนา	
2.1 แบบ ผ. 01	24
2.2 แบบ ผ. 02	
- ยุทธศาสตร์ที่ 1 การพัฒนาด้านโครงสร้างพื้นฐาน	
1.1 แผนงานอุตสาหกรรมและการโยธา	27
1.2 แผนงานเคหะและชุมชน	59
- ยุทธศาสตร์ที่ 2 การพัฒนาด้านการเกษตรและการพัฒนาคุณภาพชีวิต	
2.1 แผนงานส่งเสริมการเกษตร	67
2.2 แผนงานการศึกษา	68
2.3 แผนงานสาธารณสุข	71
2.4 แผนงานสังคมสงเคราะห์	72
2.5 แผนงานสร้างความเข้มแข็งของชุมชน	74
2.6 แผนงานงบกลาง	77

## สารบัญ (ต่อ)

เรื่อง	หน้า
- ยุทธศาสตร์ที่ 3 การพัฒนาด้านการจัดระเบียบชุมชน สังคมและการรักษา ความสงบ	
3.1 แผนงานการรักษาความสงบภายใน	78
- ยุทธศาสตร์ที่ 4 การพัฒนาด้านการค้า การลงทุน การท่องเที่ยวและกีฬา	
4.1 แผนงานการพาณิชย์	80
4.2 แผนงานการศาสนา วัฒนธรรมและนันทนาการ	82
- ยุทธศาสตร์ที่ 5 การพัฒนาการบริหารจัดการและอนุรักษ์ทรัพยากร ธรรมชาติและสิ่งแวดล้อม	
5.1 แผนงานการเกษตร	83
5.2 แผนงานสาธารณสุข	86
- ยุทธศาสตร์ที่ 6 การพัฒนาด้านศิลปะ วัฒนธรรม จารีตประเพณี และ ภูมิปัญญาท้องถิ่น	
6.1 แผนงานการศาสนา วัฒนธรรมและนันทนาการ	88
- ยุทธศาสตร์ที่ 7 การพัฒนาด้านระบบการบริหารจัดการที่ดี	
7.1 แผนงานบริหารทั่วไป	90
2.3 แบบ ผ. 02/1	92
ส่วนที่ 4 การติดตามและประเมินผล	
4.1 การติดตามและประเมินผลยุทธศาสตร์	100
4.2 การติดตามและประเมินผลโครงการ	105
ภาคผนวก	
หนังสือกระทรวงมหาดไทย ด่วนที่สุด ที่ 0810.3/ว 7467	113

# ส่วนที่ 1

## สภาพทั่วไปและข้อมูลพื้นฐาน

แผนพัฒนาท้องถิ่น  
(พ.ศ. 2566 – 2570)  
ขององค์การบริหารส่วนตำบลศรีชมภู อำเภอโซ่พิสัย จังหวัดบึงกาฬ

\*\*\*\*\*

ส่วนที่ 1 สภาพทั่วไปและข้อมูลพื้นฐาน



แผนที่อำเภอโซ่พิสัย

1. ด้านกายภาพ

1.1 ที่ตั้งของหมู่บ้านหรือชุมชนหรือตำบล

ตำบลศรีชมภู ตั้งอยู่ที่ ละติจูด 18.245321, 103.470900 เดิมเป็นเขตพื้นที่ป่าสงวนแห่งชาติ เป็นที่รู้จักกันในนาม “ป่าดงศรีชมภู” ราษฎรส่วนใหญ่ย้ายถิ่นฐานมาจากจังหวัดอุบลราชธานี มหาสารคาม

ร้อยเอ็ด และยโสธร มาประกอบอาชีพเกษตรกรรมทำไร่นา ไร่มันสำปะหลัง และสัมปทานป่าไม้ ส่งผลให้ป่าเสื่อมสภาพลงและปัจจุบันได้แปรสภาพเป็นป่าสงวนเสื่อมโทรมอยู่ระหว่างการปฏิรูปที่ดิน

องค์การบริหารส่วนตำบลศรีชมภู อยู่ในเขตการปกครองของอำเภอโซ่พิสัย ประกอบด้วย 16 หมู่บ้าน โดยที่ทำการองค์การบริหารส่วนตำบลศรีชมภู ตั้งอยู่ที่ หมู่ที่ 9 บ้านสามแยกศรีชมภู มีระยะทางห่างจากที่ว่าการอำเภอโซ่พิสัยไปตามทางหลวงชนบท หมายเลข นค 5004 เป็นระยะทาง 22 กิโลเมตร และมีระยะทางห่างจากตัวจังหวัดบึงกาฬ 30 กิโลเมตร

### 1.2 ลักษณะภูมิประเทศ

องค์การบริหารส่วนตำบลศรีชมภู มีเขตพื้นที่ประมาณ 154.20 ตารางกิโลเมตร หรือประมาณ 96,375 ไร่ คิดเป็นร้อยละ 16.87 ของพื้นที่อำเภอโซ่พิสัย สภาพพื้นที่ทั่วไปของตำบลศรีชมภู สภาพดินมีลักษณะเป็นดินเหนียวผสมลูกรัง ประกอบด้วยชุดดินหลัก คือ ชุดดินโพนพิสัยและชุดดินเชียงคาน มีพื้นที่ราบสลับกับเนินดินเตี้ยๆ ลักษณะเป็นลูกคลื่น ทำให้เกิดลำห้วยสาขาสายสั้นๆ หลายสาย พื้นที่ตอนกลางของตำบลบริเวณทางทิศใต้ มีลำห้วยศรีชมภู ไหลผ่านไปบรรจบลำห้วยคลอง ในทิศตะวันตกไหลวนไปทางทิศเหนือ แล้วไหลอ้อมลงสู่ทางทิศตะวันออกของตำบลมีแนวแผ่นดินพาดผ่าน พื้นที่ตอนกลางและตอนเหนือของตำบลบางส่วนเป็นแนวยาว (ภาษาท้องถิ่นเรียกแนวแผ่นดินว่า หินดานหรือพลาญหิน) พื้นที่โดยทั่วไปมีความลาดเอียงจากทางทิศตะวันออกเฉียงเหนือลงไปทางทิศตะวันตกเฉียงใต้ มีลักษณะภูมิประเทศที่โดดเด่น คือ เนินภูดิน ขนาดความสูงของยอดเนิน 226 เมตร อยู่บริเวณพิกัด UF 415216 ตั้งอยู่ระหว่างหมู่ที่ 6 บ้านโคกกลาง กับหมู่ที่ 3 บ้านคำไผ่ โดยมีอาณาเขตติดต่อกับตำบลและอำเภอใกล้เคียง ดังต่อไปนี้

ทิศเหนือ	ติดต่อกับ ต.หนองเล็ง และ ต.หนองเซ็ง อ.เมืองบึงกาฬ
ทิศใต้	ติดต่อกับ ต.ถ้ำเจริญ อ.โซ่พิสัย
ทิศตะวันออก	ติดต่อกับ ต.โป่งเปือย อ.เมืองบึงกาฬ และ ต.ถ้ำเจริญ อ.โซ่พิสัย
ทิศตะวันตก	ติดต่อกับ ต.สมสนุก และ ต.โนนศิลา อ.ปากคาด

### 1.3 ลักษณะภูมิอากาศ

ลักษณะภูมิอากาศขององค์การบริหารส่วนตำบลศรีชมภู จัดอยู่ในจำพวกฝนแล้งร้อนและแห้งแล้ง (ธันวาคม - มกราคม) ในฤดูมรสุมตะวันออกเฉียงเหนือ อุณหภูมิจะเริ่มลดลงในเดือนพฤศจิกายน และต่ำสุดในเดือนช่วงธันวาคมถึงเดือนมกราคม ในช่วงเดือนมีนาคมถึงเดือนพฤษภาคมเป็นฤดูเปลี่ยนมรสุมเหนือ อุณหภูมิจะสูงขึ้นอย่างรวดเร็วในเดือนมีนาคมและร้อนจัดในเดือนเมษายน ในฤดูมรสุมตะวันตกเฉียงใต้ (มิถุนายน - กรกฎาคม) อุณหภูมิโดยทั่วไปจะลดลงในเดือนตุลาคมเป็นฤดูเปลี่ยนมรสุมใต้ อุณหภูมิจะเริ่มลดลงจนอากาศหนาวเย็น

### 1.4 ลักษณะของดิน

สภาพดินมีลักษณะเป็นดินเหนียวผสมลูกรัง ประกอบด้วยชุดดินหลักคือ ชุดดินโพนพิสัยและชุดดินเชียงคาน

## 2. ด้านการเมือง/การปกครอง

### 2.1 เขตการปกครอง

องค์การบริหารส่วนตำบลศรีชมภูแบ่งเขตการปกครองตามพระราชบัญญัติลักษณะการปกครองท้องที่ พ.ศ. 2457 โดยมีหมู่บ้านในเขตการปกครองจำนวน 16 หมู่บ้าน ได้แก่

หมู่ที่ 1 บ้านนาขาม	หมู่ที่ 9 บ้านสามแยกศรีชมภู
หมู่ที่ 2 บ้านโพธิ์	หมู่ที่ 10 บ้านนาขาม
หมู่ที่ 3 บ้านคำไผ่	หมู่ที่ 11 บ้านชมภูพร
หมู่ที่ 4 บ้านกลาง	หมู่ที่ 12 บ้านถ้ำจันทร์
หมู่ที่ 5 บ้านโนนประเสริฐ	หมู่ที่ 13 บ้านโคกกลางพัฒนา
หมู่ที่ 6 บ้านโคกกลาง	หมู่ที่ 14 บ้านโคกกลางสามัคคี
หมู่ที่ 7 บ้านแสงอรุณ	หมู่ที่ 15 บ้านโนนงาม
หมู่ที่ 8 บ้านหนองแวงประชาสรรค์	หมู่ที่ 16 บ้านหนองขาม

พื้นที่ทั้งหมดจำนวน	154.20	ตารางกิโลเมตร
ห่างจากกรุงเทพฯ ประมาณ	744	กิโลเมตร
ห่างจากที่ว่าการอำเภอเมืองประมาณ	23.60	กิโลเมตร
ห่างจากศาลากลางจังหวัดประมาณ	35.60	กิโลเมตร

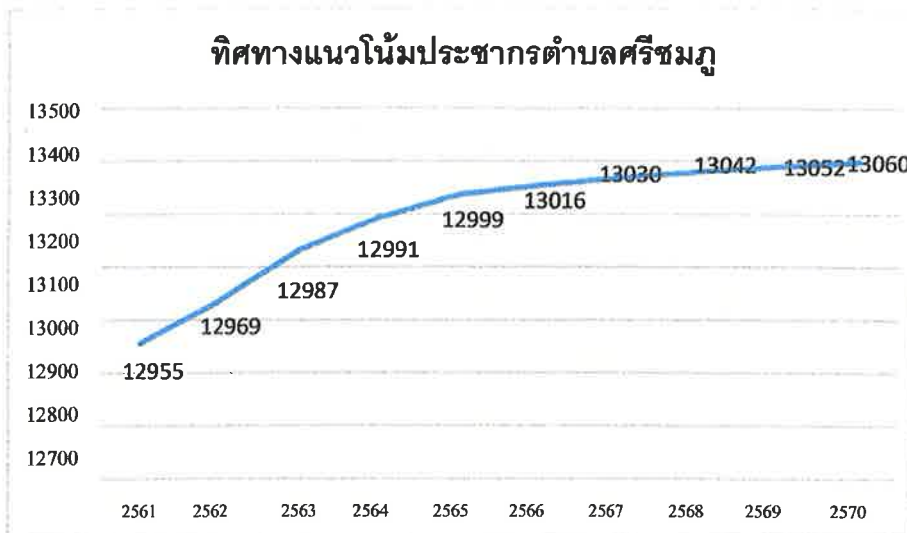
### 2.2 การเลือกตั้ง

องค์การบริหารส่วนตำบลศรีชมภู มีประชากรทั้งสิ้นจำนวน 12,987 คน มีผู้มีสิทธิเลือกตั้งประมาณ 9,973 คน

\*ข้อมูล ณ วันที่ 22 กันยายน 2563

## 3. ประชากร

### 3.1 ข้อมูลเปรียบเทียบจำนวนประชากรย้อนหลังและแนวโน้มของประชากรในอนาคต



#### 4. สภาพทางสังคม

##### 4.1 การศึกษา

องค์การบริหารส่วนตำบลศรีชมภู มีสถานศึกษาในเขตพื้นที่จำนวนทั้งสิ้น 17 แห่ง ประกอบด้วย

##### 4.1.1 โรงเรียนประถมศึกษา 7 แห่ง (ขยายโอกาส 2 แห่ง)

###### 1) โรงเรียนประถมศึกษาขยายโอกาส

1. โรงเรียนบ้านนาขาม หมู่ที่ 1

2. โรงเรียนบ้านคำไผ่ หมู่ที่ 3

###### 2) โรงเรียนประถมศึกษา

1. โรงเรียนบ้านโนนประเสริฐ หมู่ที่ 5

2. โรงเรียนบ้านแสงอรุณ หมู่ที่ 7

3. โรงเรียนบ้านหนองแขวงประชาสรรค์ หมู่ที่ 8 /

4. โรงเรียนบ้านศรีชมภู หมู่ที่ 2 /

5. โรงเรียนบ้านโคกกลาง หมู่ที่ 13 /

##### 4.1.2 โรงเรียนมัธยมศึกษา 1 แห่ง

1) โรงเรียนศรีชมภูวิทยา หมู่ที่ 9

##### 4.1.3 ศูนย์การเรียนรู้ชุมชน 1 แห่ง

1) บ้านโคกกลาง หมู่ที่ 13

##### 4.1.4 ศูนย์พัฒนาเด็กเล็ก 5 แห่ง

1. ศูนย์พัฒนาเด็กเล็กบ้านนาขาม หมู่ที่ 1 /

2. ศูนย์พัฒนาเด็กเล็กบ้านโพธิ์ หมู่ที่ 2 /

3. ศูนย์พัฒนาเด็กเล็กบ้านคำไผ่ - ถ้ำจันทร์ หมู่ที่ 3 /

4. ศูนย์พัฒนาเด็กเล็กบ้านแสงอรุณ หมู่ที่ 7 /

5. ศูนย์พัฒนาเด็กเล็กบ้านโคกกลาง หมู่ที่ 13 /

##### 4.1.5 ศูนย์ถ่ายทอดเทคโนโลยีการเกษตรประจำตำบล 1 แห่ง

1) บ้านโคกกลาง หมู่ที่ 6

##### 4.1.6 ศูนย์การศึกษาออกโรงเรียนประจำตำบล 1 แห่ง

1) บ้านแสงอรุณ หมู่ที่ 7



#### 4.2 สาธารณสุข

1. โรงพยาบาลส่งเสริมสุขภาพประจำตำบล 2 แห่ง
  - 1) รพ.สต.นาขาม ที่ตั้ง หมู่ที่ 10 บ้านนาขาม
  - 2) รพ.สต.ศรีชมภู ที่ตั้ง หมู่ที่ 13 บ้านโคกกลางพัฒนา
2. สถานพยาบาลเอกชน/คลินิก 2 แห่ง
3. ร้านขายยาแผนปัจจุบัน 2 แห่ง



#### 4.3 อาชญากรรม

#### 4.4 ยาเสพติด

ผู้ติดยาเสพติดที่เข้ารับการบำบัดฟื้นฟู จำนวน 9 ราย

\*ข้อมูลจากฝ่ายงานปกครอง อำเภอโขงเจียม ณ วันที่ 22 กันยายน 2563

#### 4.5 การสังคมสงเคราะห์

- |   |                 |
|---|-----------------|
| - ผู้มีสิทธิได้รับเบี้ยยังชีพสูงอายุ      | จำนวน 1,730 ราย |
| - ผู้มีสิทธิได้รับเบี้ยยังชีพผู้พิการ     | จำนวน 287 ราย   |
| - ผู้มีสิทธิได้รับเบี้ยยังชีพผู้ป่วยเอดส์ | จำนวน 15 ราย    |



### 5. การบริการพื้นฐาน

#### 5.1 การคมนาคม

สภาพเส้นทางคมนาคม/ขนส่ง ภายในตำบลส่วนใหญ่เป็นถนนลูกรังเส้นทางคมนาคมหลักเป็นถนนลาดยาง ซึ่งประกอบด้วย ทางหลวงชนบทหมายเลข นค 3033, 3044 และ 5112 สำหรับเส้นทางคมนาคมภายในหมู่บ้านเป็นถนนลูกรังสลับกับถนนคอนกรีตเสริมเหล็กเป็นบางช่วง ดังรายละเอียดต่อไปนี้

- |                  |          |     |
|------------------|----------|-----|
| 5.1.1 ถนนลาดยาง  | จำนวน 3  | สาย |
| 5.1.2 ถนนคอนกรีต | จำนวน 35 | สาย |
| 5.1.3 ถนนลูกรัง  | จำนวน 62 | สาย |

## 5.2 การไฟฟ้า

- มีครัวเรือนที่ใช้ไฟฟ้า จำนวน 3,972 ครัวเรือน
- หน่วยงานเจ้าของไฟฟ้า คือ การไฟฟ้าส่วนภูมิภาคจังหวัดบึงกาฬ

## 5.3 การประปา

- มีระบบประปาหมู่บ้าน ครบทั้ง 16 หมู่บ้าน

## 5.4 ไปรษณีย์หรือการสื่อสารหรือการขนส่ง และวัสดุ ครุภัณฑ์

- ที่ทำการไปรษณีย์โทรเลข 1 แห่ง (ไปรษณีย์ตำบล)

## 6. ระบบเศรษฐกิจ

### 6.1 การเกษตร

- ทำนาข้าว, ทำสวนยางพารา, ทำไร่มันสำปะหลังและปาล์มน้ำมัน

### 6.2 การประมง

- การทำประมงไม่ค่อยมีมากเพราะในพื้นที่ไม่มีแหล่งน้ำขนาดใหญ่

### 6.3 การปศุสัตว์

- ด้านการทำปศุสัตว์จังหวัดบึงกาฬ มีการเลี้ยงสัตว์หลากหลายชนิด แต่มีการเลี้ยงไม่มากนัก ส่วนใหญ่จะเลี้ยงเป็นอาชีพเสริม เช่น การเลี้ยงไก่ชน ไก่พื้นเมือง เป็ด สุกร โคเนื้อ และกระบือ

### 6.4 การพาณิชย์และกลุ่มอาชีพ

- มีการจัดตั้งกลุ่มผู้ประกอบการอาชีพยางพาราหลายกลุ่มเพื่อให้สามารถต่อรองราคากับพ่อค้าคนกลาง กลุ่มทำหมวกด้วยไม้ไผ่อยู่ที่บ้านนาขาม กลุ่มทำไม้กวาดอยู่ที่บ้านแสงอรุณและกลุ่มผลิตภัณฑ์จากรากไม้ที่บ้านโคกกลาง

## 7. ศาสนา ประเพณี วัฒนธรรม

### 7.1 การนับถือศาสนา

- ประชากรในพื้นที่นับถือศาสนาพุทธ ร้อยละ 99 ของจำนวนประชากรทั้งหมดในเขตองค์การบริหารส่วนตำบล มี วัด จำนวน 21 แห่ง

- รายชื่อวัดในตำบลศรีชมภูพร้อมที่ตั้ง

ที่ตั้ง	รายชื่อ
ม.2	1. วัดदानทรงธรรม 2. วัดมหาวัน 3. วัดป่าแสงจันทร์
ม.3	1. วัดदानแสงธรรม 2. วัดภูติน 3. วัดदानทรายทองศิลาवास 4. วัดदानเทพนิมิต
ม.4	วัดศรีชมชื่น
ม.5	วัดโนนประเสริฐวนาราม
ม.6	วัดदानสันติธรรม
ม.7	วัดป่าदानวิเวก
ม.8	วัดป่าเทวานมิตรประชาสามัคคี
ม.9	1. วัดชมภูนาवास 2. วัดदानม้าแล่น
ม.10	วัดศรีชมภูวนาราม
ม.11	วัดชมภูพรวนาราม
ม.12	วัดถ้ำจันทร์
ม.13	วัดศิริมงคลวนาราม
ม.14	วัดป่าสามัคคีธรรม
ม.15	1. วัดอรัญญารุกขาราม 2. วัดบ้านน้อยโนนงาม

7.2 ประเพณีและงานประจำปี

ประเพณีประจำถิ่น ได้แก่

- ประเพณีชนเผ่า
- ประเพณีบุญข้าวจี
- ประเพณีบุญคุณลานหรือบุญกุ่มข้าวใหญ่
- ประเพณีบุญประทายข้าวเปลือก
- ประเพณีบุญมหาชาติ (บุญเดือนสี่)

งานประจำปี ได้แก่

- จัดงานประเพณีลอยกระทง
- จัดงานประเพณีวันขึ้นปีใหม่
- จัดงานอนุรักษ์ประเพณีสงกรานต์
- จัดงานประเพณีบุญบั้งไฟ (บุญเดือนหก)
- จัดงานประเพณีทอดเทียน

### 7.3 ภูมิปัญญาท้องถิ่น ภาษาถิ่น

- ภาษาอีสาน ✓
- ภาษาช่า
- ภาษาภูไท ✓

## 8. ทรัพยากรธรรมชาติ

### 8.1 น้ำ

แหล่งน้ำ ภายในพื้นที่ตำบลศรีชมภูมีลำห้วยธรรมชาติจำนวนมากหลายสาย ประกอบด้วยลำห้วยคลอง, ลำห้วยศรีชมภู, ลำห้วยตาน, ลำห้วยคำแสนคุณ, ลำห้วยพุง, ลำห้วยสนาบ, ลำห้วยดับเต่า, ลำห้วยชีเหล็ก, ลำห้วยโป่ง, ลำห้วยแจ็บ, ลำห้วยเนียม, ลำห้วยน้ำบ่อ และลำห้วยอีไฮ ✓

### 8.2 ป่าไม้

ป่าไม้ เดิมพื้นที่ตำบลศรีชมภูอยู่ในเขตพื้นที่ป่าสงวนแห่งชาติดงศรีชมภู ต่อมาได้มีราษฎรย้ายถิ่นฐานเข้ามาอาศัยแล้วถางพื้นที่เพื่อทำการเกษตร ส่งผลให้พื้นที่ป่าไม้ถูกทำลายและแปรสภาพเป็นพื้นที่การเกษตรและสภาพป่าได้เสื่อมโทรมในที่สุด ทรัพยากรป่าไม้ที่เหลืออยู่ส่วนมากจะอยู่ในพื้นที่เขตอนุรักษ์ในบริเวณวัด มีพรรณไม้ ได้แก่ ไม้ยาง, ไม้ประดู่, ไม้มะค่า เป็นต้น

### 8.3 ภูเขา

พื้นที่ทั้งหมดเป็นที่ราบสูง

### 8.4 แหล่งหิน

ในตำบลศรีชมภู มีแนวพลาญหิน (หินดาน) ปรากฏเป็นแนวยาวค่อนไปทางตอนเหนือ และตอนกลางของตำบล มีทั้งลักษณะเป็นก้อนต่างๆ ตั้งแต่ขนาดเล็กจนถึงขนาดใหญ่ รวมทั้งที่ปรากฏเป็นแผ่นอยู่ในแนวระดับพื้นดินลาดเป็นแนวยาว (ดานม้าแล่น) คิดเป็นพื้นที่หลายร้อยไร่

## ส่วนที่ 2

ยุทธศาสตร์องค์การปกครองส่วนท้องถิ่น

## ส่วนที่ 2 ยุทธศาสตร์เพื่อการพัฒนา

### 1. ความสัมพันธ์ระหว่างแผนพัฒนาระดับมหภาค

การจัดทำแผนพัฒนาท้องถิ่นขององค์การบริหารส่วนตำบลศรีชมภู มีความสอดคล้องเชื่อมโยงกับนโยบายของรัฐบาลและยุทธศาสตร์ในระดับต่างๆ เช่น แผนยุทธศาสตร์แห่งชาติ 20 ปี (พ.ศ. 2561 - 2580) แผนพัฒนาเศรษฐกิจและสังคมแห่งชาติ ฉบับที่ 12 ร่างแผนพัฒนาเศรษฐกิจแห่งชาติฉบับที่ 13 (พ.ศ. 2566 - 2570) แผนพัฒนาภาคตะวันออกเฉียงเหนือ แผนพัฒนากลุ่มจังหวัดภาคตะวันออกเฉียงเหนือตอนบน กลุ่มที่ 1 (หนองคาย หนองบัวลำภู เลย อุดรธานี และบึงกาฬ) แผนพัฒนาจังหวัดบึงกาฬ ยุทธศาสตร์การพัฒนาขององค์การปกครองส่วนท้องถิ่นในเขตจังหวัดบึงกาฬ ตลอดทั้งนโยบายของผู้บริหารองค์การบริหารส่วนตำบลศรีชมภู

แผนพัฒนาท้องถิ่นขององค์การบริหารส่วนตำบลศรีชมภู เป็นเครื่องมือที่สำคัญในการกำหนดทิศทาง การพัฒนาตำบลตามอำนาจหน้าที่ที่กำหนดไว้ในพระราชบัญญัติกำหนดแผนและขั้นตอนการกระจายอำนาจให้แก่องค์กรปกครองส่วนท้องถิ่น พ.ศ. 2542 และที่แก้ไขเพิ่มเติมถึงปัจจุบัน เป็นแผนที่เกิดจากการมีส่วนร่วมของประชาชนในการร่วมแสดงความคิดเห็นเกี่ยวกับปัญหาและความต้องการของประชาชนเอง ซึ่งจะทำให้การแก้ไขปัญหาเป็นไปอย่างถูกต้องตรงกับปัญหาที่เกิดขึ้นจริง ทำให้ประชาชนได้รับประโยชน์สูงสุดจากการดำเนินงานขององค์การบริหารส่วนตำบลศรีชมภู สำหรับแนวคิดที่สำคัญที่เป็นแนวทางในการจัดทำแผนพัฒนาท้องถิ่นขององค์การบริหารส่วนตำบลศรีชมภู มีดังต่อไปนี้

#### 1.1 แผนยุทธศาสตร์ชาติ 20 ปี (พ.ศ. 2561 - 2580)

ยุทธศาสตร์ชาติ เป็นเป้าหมายในการพัฒนาประเทศอย่างยั่งยืนตามหลักธรรมาภิบาล เพื่อใช้เป็นกรอบในการจัดทำแผนต่าง ๆ ให้สอดคล้องและบูรณาการกันอันจะก่อให้เกิดเป็นพลังผลักดันร่วมกันไปสู่เป้าหมายดังกล่าว ตามระยะเวลาที่กำหนดไว้ในยุทธศาสตร์ชาติ 20 ปี (พ.ศ. 2561-2580) อันเป็นยุทธศาสตร์ชาติฉบับแรกของประเทศไทยตามรัฐธรรมนูญแห่งราชอาณาจักรไทยซึ่งต้องนำไปสู่การปฏิบัติเพื่อให้ประเทศไทยบรรลุวิสัยทัศน์ “ประเทศไทยมีความมั่นคง มั่งคั่ง ยั่งยืน เป็นประเทศที่พัฒนาแล้ว ด้วยการพัฒนาตามหลักปรัชญาของเศรษฐกิจพอเพียง” โดยการพัฒนาประเทศในช่วงระยะเวลาของยุทธศาสตร์ชาติ จะมุ่งเน้นการสร้างสมดุลระหว่างการพัฒนาเศรษฐกิจ สังคม และสิ่งแวดล้อม โดยประกอบด้วย 6 ยุทธศาสตร์

1. ด้านความมั่นคง
2. ด้านการสร้างความสามารถในการแข่งขัน
3. ด้านการพัฒนาและเสริมสร้างศักยภาพทรัพยากรมนุษย์
4. ด้านการสร้างโอกาสและความเสมอภาคทางสังคม
5. ด้านการสร้างการเติบโตบนคุณภาพชีวิตที่เป็นมิตรต่อสิ่งแวดล้อม
6. ด้านการปรับสมดุลและพัฒนาระบบการบริหารจัดการภาครัฐ

#### วิสัยทัศน์

วิสัยทัศน์ประเทศไทย “ประเทศไทยมีความมั่นคง มั่งคั่ง ยั่งยืน เป็นประเทศพัฒนาแล้วด้วยการพัฒนาตามหลักปรัชญาของเศรษฐกิจพอเพียง” หรือเป็นคติพจน์ประจำชาติว่า “มั่นคง มั่งคั่งยั่งยืน” เพื่อสนองต่อผลประโยชน์แห่งชาติอันได้แก่ การมีเอกราช อธิปไตย การดำรงอยู่อย่างมั่นคง และ ยั่งยืนของสถาบันหลักของชาติและประชาชนจากภัยคุกคามทุกรูปแบบ การอยู่ร่วมกันในชาติอย่างสันติ สุขเป็นปึกแผ่นมีความมั่นคงทางสังคมท่ามกลางพหุสังคมและการมีเกียรติและศักดิ์ศรีของความเป็นมนุษย์

ความเจริญเติบโตของชาติความเป็นธรรมและความอยู่ดีมีสุขของประชาชน ความยั่งยืนของฐานทรัพยากรธรรมชาติสิ่งแวดล้อมความมั่นคงทางพลังงานและอาหาร ความสามารถในการรักษาผลประโยชน์ของชาติภายใต้การเปลี่ยนแปลงของสภาวะแวดล้อมระหว่างประเทศ และการอยู่ร่วมกันอย่างสันติประสานสอดคล้องกันด้านความมั่นคงในประชาคมอาเซียนและประชาคมโลกอย่างมีเกียรติและศักดิ์ศรี

✓ **ความมั่นคง** หมายถึง การมีความมั่นคงปลอดภัยจากภัยและการเปลี่ยนแปลงทั้งภายในประเทศและภายนอกประเทศในทุกระดับ ทั้งระดับประเทศ สังคม ชุมชน ครัวเรือน และปัจเจกบุคคล และมีความมั่นคงในทุกมิติทั้งมิติทางการทหาร เศรษฐกิจ สังคม สิ่งแวดล้อม และการเมือง เช่น ประเทศมีความมั่นคงในเอกราชและอธิปไตย มีการปกครองระบอบประชาธิปไตยที่มีพระมหากษัตริย์ทรงเป็นประมุข สถาบันชาติศาสนา พระมหากษัตริย์มีความเข้มแข็งเป็นศูนย์กลางและเป็นที่ยึดเหนี่ยวจิตใจของประชาชน มีระบบการเมืองที่มั่นคงเป็นกลไกที่นำไปสู่การบริหารประเทศที่ต่อเนื่องและโปร่งใสตามหลักธรรมาภิบาลสังคมมีความปรองดองและความสามัคคีสามารถผนึกกำลังเพื่อพัฒนาประเทศ ชุมชนมีความเข้มแข็งครอบครัวมีความอบอุ่น ประชาชนมีความมั่นคงในชีวิต มีงานและรายได้ที่มั่นคงพอเพียงกับการดำรงชีวิตมีการออมสำหรับวัยเกษียณ ความมั่นคงของอาหาร พลังงาน และน้ำ มีที่อยู่อาศัยและความปลอดภัยในชีวิตทรัพย์สิน

**ความมั่งคั่ง** หมายถึง ประเทศไทยมีการขยายตัวของเศรษฐกิจอย่างต่อเนื่องและมีความยั่งยืนจนเข้าสู่กลุ่มประเทศรายได้สูง ความเหลื่อมล้ำของการพัฒนาลดลง ประชากรมีความอยู่ดีมีสุข ได้รับผลประโยชน์จากการพัฒนาอย่างเท่าเทียมกันมากขึ้น และมีการพัฒนาอย่างทั่วถึงทุกภาคส่วน มีคุณภาพชีวิตตามมาตรฐานขององค์การสหประชาชาติไม่มีประชาชนที่อยู่ในภาวะความยากจน เศรษฐกิจในประเทศมีความเข้มแข็ง ขณะเดียวกันต้องมีความสามารถในการแข่งขันกับประเทศต่าง ๆ ทั้งในตลาดโลกและตลาดภายในประเทศ เพื่อให้สามารถสร้างรายได้ทั้งจากภายในและภายนอกประเทศ ตลอดจนมีการสร้างฐานเศรษฐกิจและสังคมแห่งอนาคตเพื่อให้สอดคล้องกับบริบทการพัฒนาที่เปลี่ยนแปลงไป และประเทศไทยมีบทบาทที่สำคัญในเวทีโลก และมีความสัมพันธ์ทางเศรษฐกิจ และการค้าอย่างแน่นแฟ้นกับประเทศในภูมิภาคเอเชียเป็นจุดสำคัญของการเชื่อมโยงในภูมิภาค ทั้งการคมนาคมขนส่ง การผลิต การค้า การลงทุน และการทำธุรกิจเพื่อให้เป็นพลังในการพัฒนา นอกจากนี้ยังมีความสมบูรณ์ในทุนที่จะสามารถสร้างการพัฒนาต่อเนื่องไปได้ได้แก่ ทุนมนุษย์ ทุนทางปัญญา ทุนทางการเงิน ทุนที่เป็นเครื่องมือเครื่องจักร ทุนทางสังคม และทุนทรัพยากรธรรมชาติและสิ่งแวดล้อม

**ความยั่งยืน** หมายถึง การพัฒนาที่สามารถสร้างความเจริญ รายได้และคุณภาพชีวิตของประชาชนให้เพิ่มขึ้นอย่างต่อเนื่อง ซึ่งเป็นการเจริญเติบโตของเศรษฐกิจที่อยู่บนหลักการใช้การรักษาและการฟื้นฟูฐานทรัพยากรธรรมชาติอย่างยั่งยืน ไม่ใช่ทรัพยากรธรรมชาติจนเกินพอดีไม่สร้างมลภาวะต่อสิ่งแวดล้อม จนเกินความสามารถในการรองรับและเยียวยาของระบบนิเวศ การผลิตและการบริโภคเป็นมิตรกับสิ่งแวดล้อม และสอดคล้องกับเป้าหมายการพัฒนาที่ยั่งยืน ทรัพยากรธรรมชาติมีความอุดมสมบูรณ์มากขึ้น และสิ่งแวดล้อมมีคุณภาพดีขึ้น คนมีความรับผิดชอบต่อสังคม มีความเอื้ออาทร เสียสละเพื่อผลประโยชน์ส่วนรวม รัฐบาลมีนโยบายที่มุ่งประโยชน์ส่วนรวมอย่างยั่งยืน และให้ความสำคัญ คำนึงกับการมีส่วนร่วมของประชาชน และทุกภาคส่วนในสังคมยึดถือและปฏิบัติตามหลักปรัชญาของเศรษฐกิจพอเพียงเพื่อการพัฒนาอย่างสมดุลมีเสถียรภาพ และยั่งยืนโดยมีเป้าหมายการพัฒนาประเทศคือ “ประเทศชาติมั่นคง ประชาชนมีความสุข เศรษฐกิจพัฒนาอย่างต่อเนื่อง สังคมเป็นธรรม ฐานทรัพยากรธรรมชาติยั่งยืน” โดยยกระดับศักยภาพของประเทศในหลากหลายมิติ พัฒนาค้นในทุกมิติและในทุกช่วงวัยให้เป็นคนดีเก่ง และมีคุณภาพ สร้างโอกาสและความเสมอภาคทางสังคม สร้างการเติบโตบนคุณภาพชีวิตที่เป็นมิตรกับสิ่งแวดล้อม และมีภาครัฐของประชาชนเพื่อประชาชนและประโยชน์ส่วนรวม

โดยการประเมินผลการพัฒนาตามยุทธศาสตร์ชาติประกอบด้วย

- ๑) ความอยู่ดีมีสุขของคนไทยและสังคมไทย
  - ๒) ชีตความสามารถในการแข่งขัน การพัฒนาเศรษฐกิจ และการกระจายรายได้
  - ๓) การพัฒนาทรัพยากรมนุษย์ของประเทศ
  - ๔) ความเท่าเทียมและความเสมอภาคของสังคม
  - ๕) ความหลากหลายทางชีวภาพ คุณภาพสิ่งแวดล้อม และความยั่งยืนของทรัพยากรธรรมชาติ
- ๖) ประสิทธิภาพการบริหารจัดการและการเข้าถึงการให้บริการของภาครัฐ

### 1.2. แผนพัฒนาเศรษฐกิจและสังคมแห่งชาติฉบับที่ 12 ประกอบด้วย

แผนพัฒนาฯ ฉบับที่ 12 ได้กำหนดยุทธศาสตร์การพัฒนาประเทศไว้ทั้งหมด 10 ยุทธศาสตร์ โดยมียุทธศาสตร์ตามกรอบยุทธศาสตร์ชาติ 20 ปี และอีก 4 ยุทธศาสตร์ที่เป็นปัจจัยสนับสนุน ดังนี้

- ยุทธศาสตร์ที่ ๑ การเสริมสร้างและพัฒนาศักยภาพทุนมนุษย์
- ยุทธศาสตร์ที่ ๒ การสร้างความเป็นธรรมลดความเหลื่อมล้ำในสังคม
- ยุทธศาสตร์ที่ ๓ การสร้างความเข้มแข็งทางเศรษฐกิจและแข่งขันได้อย่างยั่งยืน
- ยุทธศาสตร์ที่ ๔ การเติบโตที่เป็นมิตรกับสิ่งแวดล้อมเพื่อการพัฒนาอย่างยั่งยืน
- ยุทธศาสตร์ที่ ๕ การเสริมสร้างความมั่นคงแห่งชาติเพื่อการพัฒนาประเทศสู่ความมั่งคั่งและยั่งยืน
- ยุทธศาสตร์ที่ ๖ การบริหารจัดการในภาครัฐ การป้องกันการทุจริตประพฤตมิชอบและธรรมาภิบาลในสังคมไทย
- ยุทธศาสตร์ที่ ๗ การพัฒนาโครงสร้างพื้นฐานและระบบโลจิสติกส์
- ยุทธศาสตร์ที่ ๘ การพัฒนาวิทยาศาสตร์ เทคโนโลยี วิจัย และนวัตกรรม
- ยุทธศาสตร์ที่ ๙ การพัฒนาภาค เมือง และพื้นที่เศรษฐกิจ
- ยุทธศาสตร์ที่ ๑๐ ความร่วมมือระหว่างประเทศเพื่อการพัฒนา

### 1.3. ร่างแผนพัฒนาเศรษฐกิจและสังคมแห่งชาติ ฉบับที่ 13 (พ.ศ. 2566 - 2570)

การดำเนินงานเพื่อขับเคลื่อนการพัฒนาเศรษฐกิจและสังคมของประเทศก่อนที่จะมีการประกาศใช้ยุทธศาสตร์ชาติ 20 ปี (พ.ศ. 2561 - 2580) ได้อาศัยแผนพัฒนาเศรษฐกิจและสังคมแห่งชาติเป็นแผนหลัก เพื่อเป็นกรอบในการวางแผนปฏิบัติราชการและแผนในระดับปฏิบัติต่างรวมถึงการจัดทำคำของบประมาณรายจ่ายประจำปีให้มีความสอดคล้องเชื่อมโยงกัน แผนพัฒนาเศรษฐกิจและสังคมแห่งชาติในอดีตที่ผ่านมา จึงมีลักษณะครอบคลุมประเด็นการพัฒนาประเทศในทุกมิติอย่างรอบด้าน (Comprehensive Plan) เพื่อให้หน่วยงานภาครัฐทุกระดับสามารถเชื่อมโยงภารกิจและดำเนินการจัดทำแผนปฏิบัติราชการและคำขอ งบประมาณให้เชื่อมโยงสนับสนุนเป้าหมายของแผนฯ การพัฒนาประเทศภายใต้กรอบแผนพัฒนาฯ ที่ผ่านมา จึงให้ความสำคัญกับมิติการพัฒนาประเทศทุกด้านอย่างเท่าเทียมและสมดุลกัน โดยจุดเน้นของแต่ละยุทธศาสตร์การพัฒนาจะมุ่งเน้นการบรรลุเป้าหมายของมิติการพัฒนาแต่ละด้านเป็นหลัก เพื่อมุ่งหมายให้การบรรลุผลตามเป้าหมายของแผนพัฒนาแต่ละมิติในท้ายที่สุดจะบูรณาการผลรวมที่เกิดขึ้นและทำให้ประเทศบรรลุเป้าหมายในภาพใหญ่ภายใต้แผนฯ ที่กำหนดขึ้นได้

เป้าหมายการพัฒนาประเทศ ในระยะของแผนพัฒนาฯ ฉบับที่ 13 (พ.ศ. 2566 –2570) สิ่งที่ต้องทำ เพื่อนำไปสู่เป้าหมายดังกล่าว โดยรายละเอียดขององค์ประกอบทั้ง 4 ด้าน

1. เศรษฐกิจมูลค่าสูงที่เป็นมิตรต่อสิ่งแวดล้อม
2. สังคมแห่งโอกาสและความเสมอภาค
3. วิถีชีวิตที่ยั่งยืน
4. ปัจจัยสนับสนุนการพลิกโฉมประเทศ

#### 1.4 แผนพัฒนาภาค/แผนพัฒนากลุ่มจังหวัด/แผนพัฒนาจังหวัด

##### 1.4.1 แผนพัฒนาภาคตะวันออกเฉียงเหนือ

1. เป้าหมายเชิงยุทธศาสตร์ : พัฒนาอีสานสู่มิติใหม่ให้เป็น “ศูนย์กลางเศรษฐกิจของอนุภูมิภาคแม่น้ำโขง”

##### 2. วัตถุประสงค์

- 1) เพื่อแก้ปัญหาปัจจัยพื้นฐานด้านดินและน้ำ ให้เอื้อต่อการประกอบอาชีพ การดำรงชีพ และการพัฒนาเศรษฐกิจของภาค
- 2) เพื่อดูแลช่วยเหลือคนจน ผู้ด้อยโอกาส และผู้สูงอายุ ให้มีคุณภาพชีวิตที่ดี พึ่งพาตนเอง พึ่งพาครอบครัว และพึ่งพากันในชุมชนได้
- 3) เพื่อยกระดับการผลิตและการสร้างมูลค่าเพิ่มโดยใช้ความรู้ เทคโนโลยี และนวัตกรรม สนับสนุนให้การเติบโตทางเศรษฐกิจของภาคไม่ต่ำกว่าระดับประเทศ
- 4) เพื่อเชื่อมโยงห่วงโซ่มูลค่าของระบบเศรษฐกิจภาคเข้ากับระบบเศรษฐกิจของประเทศ และภูมิภาคเอเชียตะวันออกเฉียงใต้
- 5) เพื่อพัฒนาภาคตะวันออกเฉียงเหนือเป็นศูนย์กลางเศรษฐกิจของอนุภูมิภาค แม่น้ำโขง และมีบทบาทสนับสนุนประเทศเป็นศูนย์กลางภูมิภาคเอเชียตะวันออกเฉียงใต้

##### 3. เป้าหมายและตัวชี้วัด

1. อัตราการเจริญเติบโตทางเศรษฐกิจของภาคขยายตัวเพิ่มขึ้น
2. สัมประสิทธิ์ความไม่เสมอภาค (Gini Coefficient) ในการกระจายรายได้ ลดลง

##### 4. ยุทธศาสตร์การพัฒนา

1. ยุทธศาสตร์ที่ 1 บริหารจัดการน้ำให้เพียงพอต่อการพัฒนาเศรษฐกิจและคุณภาพชีวิตอย่างยั่งยืน
2. ยุทธศาสตร์ที่ 2 แก้ปัญหาความยากจนและพัฒนาคุณภาพชีวิตผู้มีรายได้น้อยเพื่อลดความเหลื่อมล้ำทางสังคม
3. ยุทธศาสตร์ที่ 3 สร้างความเข้มแข็งของฐานเศรษฐกิจภายในควบคู่กับการแก้ปัญหาทรัพยากรธรรมชาติและสิ่งแวดล้อม
4. ยุทธศาสตร์ที่ 4 พัฒนาการท่องเที่ยวเชิงบูรณาการ
5. ยุทธศาสตร์ที่ 5 ใช้โอกาสจากการพัฒนาโครงข่ายคมนาคมขนส่งที่เชื่อมโยงพื้นที่เศรษฐกิจหลักภาคกลางและพื้นที่เขตพัฒนาพิเศษภาคตะวันออกเฉียง (EEC) เพื่อพัฒนาเมือง และพื้นที่เศรษฐกิจใหม่ๆ ของภาค

6. ยุทธศาสตร์ที่ 6 พัฒนาความร่วมมือและใช้ประโยชน์จากข้อตกลงกับ ประเทศเพื่อนบ้านในการสร้างความเข้มแข็งทางเศรษฐกิจตามแนวชายแดนและแนว ระเบียงเศรษฐกิจ

#### 1.4.2 แผนพัฒนากลุ่มจังหวัดภาคตะวันออกเฉียงเหนือตอนบน กลุ่มที่ 1

(หนองคาย หนองบัวลำภู เลย อุดรธานี และ บึงกาฬ)

##### วิสัยทัศน์

“เกษตรอุตสาหกรรมชั้นนำ ศูนย์กลางการค้าและโลจิสติกส์ การท่องเที่ยว มาตรฐานสากล ชุมชนน่าอยู่อย่างยั่งยืน”

- 1) เศรษฐกิจของกลุ่มจังหวัดมีการเติบโตอย่างต่อเนื่อง
- 2) ยกระดับขีดความสามารถในการแข่งขันทางการผลิต การค้า การลงทุน และการท่องเที่ยว
- 3) ยกระดับการพัฒนาคุณภาพชีวิต
- 4) รักษาสมดุลทรัพยากรธรรมชาติและสิ่งแวดล้อม เพื่อการพัฒนาอย่าง ยั่งยืน

##### ตัวชี้วัดของกลุ่มจังหวัด

- 1) อัตราการขยายตัวของผลิตภัณฑ์มวลรวมของกลุ่มจังหวัด
- 2) อัตราการเพิ่มขึ้นของมูลค่าการค้า
- 3) ผลิตภาพแรงงานเฉลี่ยเพิ่ม ขึ้น
- 4) ผลิตภาพการผลิตสินค้าเกษตร
- 5) รายได้จากการท่องเที่ยว
- 6) ระดับความเหลื่อมล้ำในสังคม (Gini coefficient) ของกลุ่มจังหวัด
- 7) สัดส่วนประชากรในการเข้าถึงสวัสดิการ
- 8) ร้อยละของสัดส่วนพื้นที่ป่าต่อพื้นที่ของจังหวัดที่เพิ่มขึ้น
- 9) ดัชนีคุณภาพน้ำผิวดิน (wqi)

##### ประเด็นการพัฒนากลุ่มจังหวัด (ประเด็นยุทธศาสตร์)

ประเด็นการพัฒนาที่ 1 เพิ่มขีดความสามารถในการแข่งขันกับภาคเศรษฐกิจ ในพื้นที่

ประเด็นการพัฒนาที่ 2 การส่งเสริมการท่องเที่ยววิถีชีวิตลุ่มแม่น้ำโขง

ประเด็นการพัฒนาที่ 3 การพัฒนาทุนมนุษย์ และยกระดับคุณภาพชีวิตใน ทุกช่วงวัยอย่างเท่าเทียม

ประเด็นการพัฒนาที่ 4 การรักษาสมดุลทรัพยากรธรรมชาติและสิ่งแวดล้อม เพื่อการพัฒนาอย่างยั่งยืน

#### 1.4.3 แผนพัฒนาจังหวัดบึงกาฬ (ปี พ.ศ. ๒๕๖๑-๒๕๖๕ รอบปี พ.ศ.๒๕๖๔)

วิสัยทัศน์ : ศูนย์กลางยางพารา การเกษตรก้าวหน้า การค้าอินโดจีน และ ท่องเที่ยววิถีชีวิตลุ่มน้ำโขง

## 2. พันธกิจ :

1) พัฒนาระดับการผลิตและการแปรรูปยางพาราและการเกษตรกรรมด้วยนวัตกรรม เทคโนโลยี ให้ได้มาตรฐานสากลเพื่อการส่งออกสู่ประเทศเพื่อนบ้านในอนุภาคลุ่มน้ำโขง

2) พัฒนาโครงสร้างพื้นฐานและสิ่งอำนวยความสะดวกให้มีมาตรฐานอย่างเป็นระบบเพื่อรองรับการเจริญเติบโตของเมืองและเพิ่มขีดความสามารถในการแข่งขัน

3) พัฒนาและส่งเสริมการค้าชายแดน พัฒนาคุณภาพสิ่งแวดล้อม และการท่องเที่ยววิถีชีวิตลุ่มน้ำโขง

4) พัฒนาระดับคุณภาพชีวิตคน

3. เป้าประสงค์ : เพิ่มรายได้จากยางพารา ภาคการเกษตร การค้า การลงทุน และการท่องเที่ยว

## 4. ตัวชี้วัดและค่าเป้าหมายรวม :

1) มูลค่าผลิตภัณฑ์มวลรวม (GPP) ภาคการเกษตรเพิ่มขึ้นร้อยละ 15

2) รายได้จากการท่องเที่ยว เพิ่มขึ้นร้อยละ 25

3) มูลค่าการค้าชายแดนเพิ่มขึ้นร้อยละ 5

## 5. ประเด็นยุทธศาสตร์และเป้าหมายการพัฒนา :

### ประเด็นยุทธศาสตร์

ยุทธศาสตร์ที่ 1 ส่งเสริมและพัฒนาการผลิตยางพาราครบวงจรและพัฒนาระบบเกษตรกรรมยั่งยืน

ยุทธศาสตร์ที่ 2 พัฒนาโครงสร้างพื้นฐานและเพิ่มขีดความสามารถในการแข่งขันด้านการค้าและการลงทุน

ยุทธศาสตร์ที่ 3 ส่งเสริมพัฒนาการท่องเที่ยวและการจัดการทรัพยากรธรรมชาติและสิ่งแวดล้อม และพลังงานอย่างยั่งยืน

ยุทธศาสตร์ที่ 4 การพัฒนาคน สังคมและความมั่นคงสู่สังคมสงบสุข

ยุทธศาสตร์ที่ 5 พัฒนาและยกระดับการบริหารจัดการภาครัฐ

### จุดเน้นหนักการพัฒนาจังหวัด

1) ศูนย์กลางการผลิตและแปรรูปยางพารา และการเกษตรกรรมด้วยนวัตกรรม เทคโนโลยีการผลิตที่ทันสมัย

๒) ส่งเสริมการค้า และการลงทุนชายแดน

๓) ส่งเสริมการท่องเที่ยววิถีชีวิตอารยธรรมลุ่มน้ำโขง

### คำนิยาม

บึงกาฬ “สร้างเมือง สร้างคน สร้างรายได้”

## 1.4.4 ยุทธศาสตร์การพัฒนาขององค์กรปกครองส่วนท้องถิ่นในเขตจังหวัดบึงกาฬ

วิสัยทัศน์ “ท้องถิ่นน่าอยู่ การท่องเที่ยวก้าวหน้า ประชาชนอยู่ดี มีความสุขอย่างยั่งยืน”

### พันธกิจ

พันธกิจที่ 1 ส่งเสริม สนับสนุนการพัฒนาาระบบคมนาคมขนส่ง ระบบสาธารณูปโภคระบบสาธารณูปการ พลังงานทดแทน และการผังเมืองให้ได้มาตรฐานมีประสิทธิภาพ เพื่อรองรับการขยายตัวของเมืองในอนาคตและเศรษฐกิจของท้องถิ่น

พันธกิจที่ 2 ส่งเสริมการสร้างรายได้ และพัฒนาศักยภาพของคนในครอบครัวและชุมชนให้เข้มแข็งสามารถพึ่งตนเองได้ ตามแนวทางปรัชญาเศรษฐกิจพอเพียง

พันธกิจที่ 3 เพิ่มประสิทธิภาพในการจัดการทรัพยากรธรรมชาติและสิ่งแวดล้อม ที่ส่งเสริมการท่องเที่ยว การกีฬา เพื่อการพัฒนาที่ยั่งยืน

พันธกิจที่ 4 พัฒนาระบบการศึกษา เทคโนโลยีสารสนเทศ และสาธารณสุข ตลอดจนอนุรักษ์ศิลปวัฒนธรรม ประเพณี และภูมิปัญญาของท้องถิ่น

พันธกิจที่ 5 สร้างระบบบริหารจัดการที่ดี โดยให้ประชาชนมีส่วนร่วมในการตัดสินใจการวางแผนพัฒนา การตรวจสอบ ติดตามประเมินผล เพื่อให้เกิดความโปร่งใสในการบริหารงานและงบประมาณ

#### ยุทธศาสตร์การพัฒนา

ยุทธศาสตร์ที่ 1 การพัฒนาโครงสร้างพื้นฐาน การผังเมือง การบริหารจัดการน้ำ และส่งเสริมพลังงานทดแทน

ยุทธศาสตร์ที่ 2 การส่งเสริมการเกษตร อาชีพ และคุณภาพชีวิตของประชาชน

ยุทธศาสตร์ที่ 3 การส่งเสริมการท่องเที่ยว กีฬา นันทนาการ อนุรักษ์ทรัพยากรธรรมชาติและสิ่งแวดล้อม

ยุทธศาสตร์ที่ 4 การส่งเสริมการศึกษา เทคโนโลยีสารสนเทศ สาธารณสุข ตลอดจนอนุรักษ์ศิลปวัฒนธรรม ประเพณี และภูมิปัญญาของท้องถิ่น

ยุทธศาสตร์ที่ 5 การพัฒนาระดับการบริหารจัดการภาครัฐ

#### แผนงานการพัฒนา มี 12 แผนงาน ดังนี้

1. แผนงานบริหารงานทั่วไป
2. แผนงานการรักษาความสงบภายใน
3. แผนงานการศึกษา
4. แผนงานสาธารณสุข
5. แผนงานสังคมสงเคราะห์
6. แผนงานเคหะและชุมชน
7. แผนงานสร้างความเข้มแข็งของชุมชน
8. แผนงานการศาสนา วัฒนธรรม และนันทนาการ
9. แผนงานอุตสาหกรรมและการโยธา
10. แผนงานการเกษตร
11. แผนงานการพาณิชย์
12. แผนงานงบกลาง

## 2. กรอบยุทธศาสตร์ขององค์การบริหารส่วนตำบลศรีชมภู

2.1. วิสัยทัศน์ขององค์การบริหารส่วนตำบลศรีชมภู “ไปมาสะดวก เศรษฐกิจดี มีความรู้ทันสมัย สิ่งแวดล้อมไม่เป็นภัย ประชาสุขใจอยู่ดีกินดี”

2.2 ยุทธศาสตร์การพัฒนาขององค์การบริหารส่วนตำบลศรีชมภู ประกอบด้วยยุทธศาสตร์การพัฒนา 7 ด้าน ดังนี้

ประเด็นยุทธศาสตร์ที่ 1 การพัฒนาด้านโครงสร้างพื้นฐาน

ประเด็นยุทธศาสตร์ที่ 2 การพัฒนาด้านการเกษตรและการพัฒนาคุณภาพชีวิต

ประเด็นยุทธศาสตร์ที่ 3 การพัฒนาด้านการจัดระเบียบชุมชน สิ่งคมและการรักษาความสงบเรียบร้อย

ประเด็นยุทธศาสตร์ที่ 4 การพัฒนาด้านการค้า การลงทุน การท่องเที่ยวและกีฬา

ประเด็นยุทธศาสตร์ที่ 5 การพัฒนาการบริหารจัดการและอนุรักษ์ทรัพยากรธรรมชาติและสิ่งแวดล้อม

ประเด็นยุทธศาสตร์ที่ 6 การพัฒนาด้านศิลปวัฒนธรรม จารีต ประเพณีและภูมิปัญญาท้องถิ่น

ประเด็นยุทธศาสตร์ที่ 7 การพัฒนาด้านระบบการบริหารจัดการที่ดี

### 2.3 เป้าประสงค์

1. มีการคมนาคมสะดวกรวดเร็วและปลอดภัย
2. ให้มีไฟฟ้าใช้อย่างทั่วถึงทุกครัวเรือน
3. ส่งเสริมสนับสนุนให้ประชาชนมีพละนาถัยที่สมบูรณ์
4. ส่งเสริมสนับสนุนพัฒนาผู้ด้อยโอกาส
5. มีน้ำสะอาดสำหรับผู้อุปโภคบริโภคและน้ำเพื่อการเกษตร
6. ประชาชนมีอาชีพและมีรายได้เพิ่มขึ้น
7. คุ้มครองดูแลบำรุงรักษาทรัพยากรธรรมชาติและสิ่งแวดล้อม
8. อนุรักษ์สืบทอดศิลปประจาริตประเพณี ภูมิปัญญาและวัฒนธรรมอันดีงามของท้องถิ่น

### 2.4 ตัวชี้วัด

1. สัดส่วนคนจนลดลง ประชาชนมีรายได้เพิ่มมากขึ้น
2. การคมนาคมขนส่งสะดวกมากยิ่งขึ้น
3. ปริมาณกักเก็บน้ำเพิ่มขึ้น พื้นที่เสี่ยงภัยแล้งลดลง

### 2.5 ค่าเป้าหมาย

1. สัดส่วนคนจนลดลง ร้อยละ 5
2. ประชาชนมีรายได้เพิ่มมากขึ้น ร้อยละ 5
3. การคมนาคมขนส่งสะดวกมากยิ่งขึ้น อัตราโครงสร้างพื้นฐานครอบคลุมพื้นที่เพิ่มขึ้นร้อยละ 3

4. ปริมาณกักเก็บน้ำเพิ่มขึ้น พื้นที่เสี่ยงภัยแล้งลดลง เกษตรกรผู้ประสบปัญหาขาดน้ำเพื่อทำการเกษตรลดลงร้อยละ 5

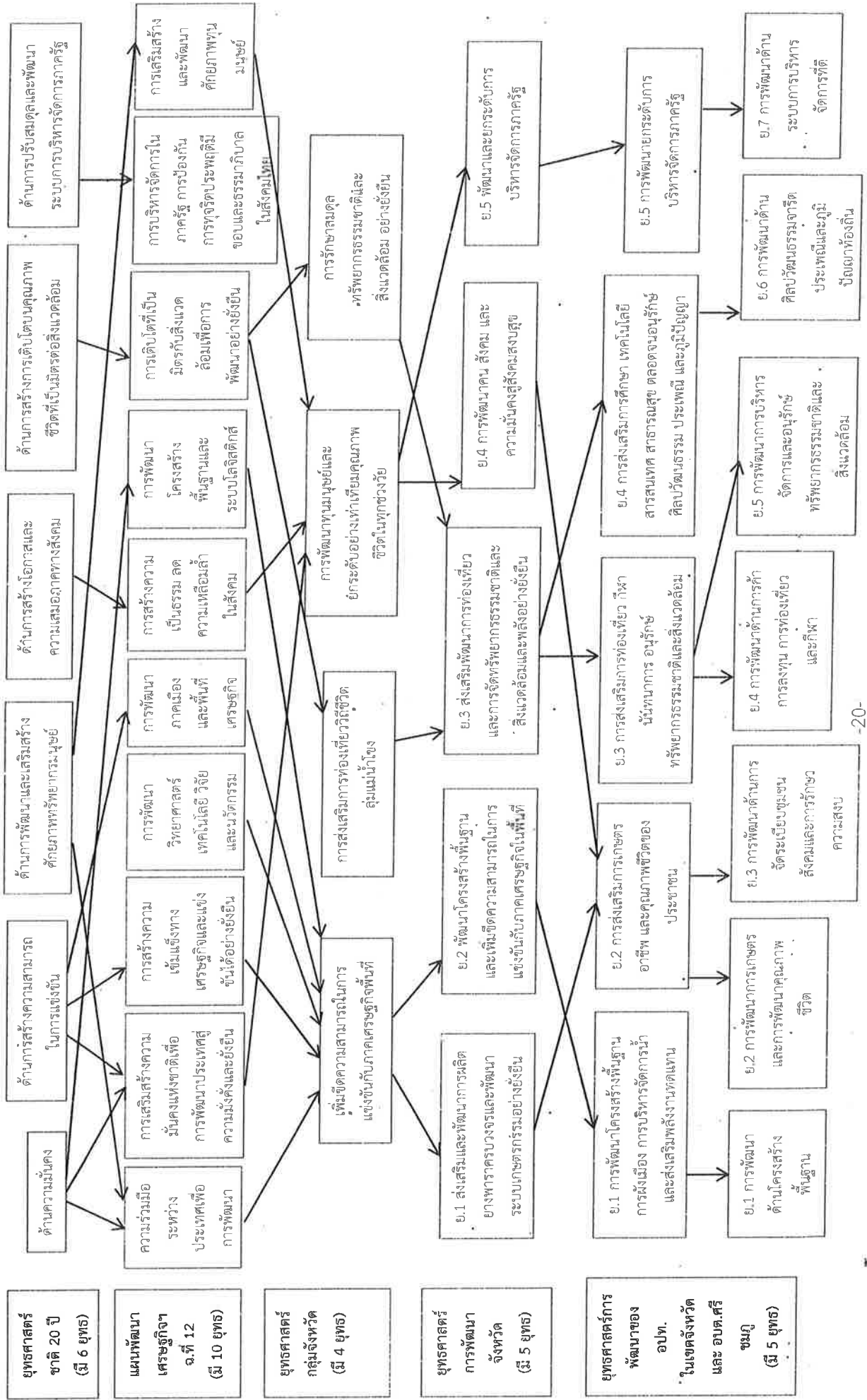
#### 2.6 กลยุทธ์

1. การพัฒนาระบบโครงสร้างพื้นฐานเพื่อความเป็นอยู่ที่ดีของประชาชน
2. การพัฒนาและนําระบบฐานข้อมูลทางการเกษตร ไปใช้วางแผนการผลิต
3. ส่งเสริมการมีส่วนร่วมอนุรักษ์ฟื้นฟูทรัพยากรธรรมชาติและสิ่งแวดล้อม อย่างบูรณาการ
4. การส่งเสริมอาชีพ การเพิ่มรายได้ให้แก่ประชาชนในพื้นที่
5. การเสริมสร้างความเข้มแข็งของชุมชน และความปลอดภัยในชีวิตและทรัพย์สิน

#### 2.7 จุดยืนทางยุทธศาสตร์

1. การพัฒนาระบบโครงสร้างพื้นฐานเพื่อความเป็นอยู่ที่ดีของประชาชน
2. การพัฒนาและนําระบบฐานข้อมูลทางการเกษตร ไปใช้วางแผนการผลิต
3. ส่งเสริมการมีส่วนร่วมอนุรักษ์ฟื้นฟูทรัพยากรธรรมชาติและสิ่งแวดล้อม อย่างบูรณาการ
4. การส่งเสริมอาชีพ การเพิ่มรายได้ให้แก่ประชาชนในพื้นที่
5. การเสริมสร้างความเข้มแข็งของชุมชน และความปลอดภัยในชีวิตและทรัพย์สิน

## 2.8 ความเชื่อมโยงยุทธศาสตร์การพัฒนาจังหวัดกับยุทธศาสตร์การปกครองส่วนท้องถิ่น



### 3. การวิเคราะห์เพื่อพัฒนาท้องถิ่น

#### 3.1 การวิเคราะห์กรอบการจัดทำยุทธศาสตร์ขององค์กรปกครองส่วนท้องถิ่น

การสรุปสถานการณ์การพัฒนาขององค์การบริหารส่วนตำบลศรีชมภู โดยการวิเคราะห์ข้อมูลแบบ SWOT Analysis ประกอบด้วย

##### 3.1.1 จุดแข็ง (Strength)

- 1) ตำบลศรีชมภูเป็นพื้นที่ที่มีความอุดมสมบูรณ์ ซึ่งสามารถปลูกพืชได้ผลดี
- 2) ประชาชนในพื้นที่มีความรู้และทักษะทางการเกษตร
- 3) ประชาชนมีการจัดตั้งกลุ่มพลังมวลชนที่เข้มแข็ง
- 4) ผู้นำชุมชนมีส่วนร่วมในการพัฒนาท้องถิ่น
- 5) มีความปลอดภัยในชีวิตและทรัพย์สิน
- 6) ประชาชนมีการรักษาวัฒนธรรม ขนบธรรมเนียม ประเพณีอันดีงาม
- 7) ผู้นำชุมชนยึดหลักการมีส่วนร่วมเป็นแนวทางการพัฒนา

##### 3.1.2 จุดอ่อน (Weakness)

- 1) ประชาชนบางส่วนมีฐานะยากจน
- 2) ประชาชนส่วนมากยังด้อยการศึกษา
- 3) ราคาผลผลิตตกต่ำ
- 4) มีพื้นที่ที่เกิดน้ำท่วมทุกปี
- 5) ทรัพยากรธรรมชาติถูกทำลาย

##### 3.1.3 โอกาส (Opportunity)

- 1) ส่งเสริมให้ประชาชนผลิตสินค้า OTOP เพื่อพัฒนาเศรษฐกิจในชุมชน
- 2) ส่งเสริมให้ประชาชนทำการเกษตรแบบผสมผสาน
- 3) ส่งเสริมให้ประชาชนปลูกไม้เศรษฐกิจ
- 4) ส่งเสริมให้ประชาชนรวมกลุ่มเพื่อต่อรองราคาสินค้าการเกษตรที่ผลิตได้
- 5) ส่งเสริมให้มีแหล่งท่องเที่ยวเชิงอนุรักษ์ในพื้นที่

##### 3.1.4 ข้อจำกัด (Threat)

- 1) มีพื้นที่และประชากรจำนวนมาก โดยประชากรมีความต้องการที่หลากหลายส่งผลกระทบต่อภารกิจนโยบายการดำเนินงาน
- 2) เศรษฐกิจระดับประเทศแปรปรวน

3.2 การประเมินสถานการณ์และสภาพแวดล้อมภายนอกที่เกี่ยวข้อง

ปัญหา	ขอขำย/ปริมาณของปัญหา (สภาพปัญหา)	แนวโน้มในอนาคต
1. การใช้ประโยชน์ที่ดิน	- สภาพการใช้ประโยชน์ที่ดินไม่เต็ม ศักยภาพ เนื่องจากที่ดินบางส่วนยังไม่ได้รับการพัฒนา	- มีการจัดสาธารณูปโภคและสาธารณูปการที่เหมาะสม และเพียงพอในพื้นที่ สามารถพัฒนาพื้นที่ที่มีความเจริญและสามารถใช้ประโยชน์ได้เต็มศักยภาพ
2. ไฟฟ้าแสงสว่าง	- ไฟฟ้าแสงสว่างไม่เพียงพอและครอบคลุมทุกพื้นที่	- ติดตั้งไฟฟ้าแสงสว่างให้ครอบคลุม และเพิ่มกำลังไฟเพื่อลดปัญหาความไม่ปลอดภัยในชีวิตและทรัพย์สิน
3. ชยะมูลฝอย	- ปริมาณชยะมูลฝอยเพิ่มขึ้นอย่างต่อเนื่อง	- จัดระบบการกำจัดชยะที่มีประสิทธิภาพ ทั้งชยะธรรมดาและชยะติดเชื้อ สร้างจิตสำนึกในการทิ้งชยะและส่งเสริมให้มีการคัดแยกชยะ รวมถึงส่งเสริมให้มีการลดปริมาณการใช้ถุงพลาสติกเพื่อรักษาสภาพแวดล้อม
4. ระบบระบายน้ำ	- ระบบระบายน้ำไม่สามารถ ระบายน้ำได้ทันในฤดูฝน เกิดปัญหาน้ำท่วมขังบริเวณพื้นที่ลุ่มซึ่งเป็นจุดรองรับน้ำ	- ปรับปรุงระบบระบายน้ำและสร้างระบบการจัดการน้ำที่ดี เพื่อเตรียมรับมือกับสภาพอากาศที่มีความแปรปรวน และสร้างการมีส่วนร่วมในการช่วยกันดูแลระบบระบายน้ำของคนในชุมชน
5. ยาเสพติด	- การแพร่ระบาดของยาเสพติด ทั้งผู้เสพและผู้จำหน่าย เป็นปัญหาใหญ่ของกลุ่มวัยรุ่นและวัยทำงานในปัจจุบัน	- เพิ่มมาตรการดูแลและสร้างภูมิคุ้มกันทางสังคมให้แก่เด็กและเยาวชน ให้รู้เท่าทันสิ่งโทษและรูปแบบการแพร่ระบาดซึ่งมีความหลากหลายมากขึ้นทำให้ยากแก่การควบคุมและการป้องกันปราบปรามและจัดกิจกรรมให้เด็กและเยาวชนห่างไกลจากยาเสพติด

## ส่วนที่ 3

การนำแผนพัฒนาท้องถิ่นไปสู่การปฏิบัติ

ส่วนที่ 3 การนำแผนพัฒนาท้องถิ่นไปสู่การปฏิบัติ

1. ยุทธศาสตร์การพัฒนาและแผนงาน

ที่	ยุทธศาสตร์	ด้าน	แผนงาน	หน่วยงาน รับผิดชอบหลัก	หน่วยงานสนับสนุน
1	ด้านโครงสร้างพื้นฐาน	ด้านโครงสร้างพื้นฐาน	แผนงานเคหะและชุมชน	กองช่าง	กองคลัง,สำนักงานปลัด
		ด้านโครงสร้างพื้นฐาน	แผนงานอุตสาหกรรมและ การโยธา	กองช่าง	กองคลัง,สำนักงานปลัด
2	การพัฒนาการเกษตรและ พัฒนาคุณภาพชีวิต	การเกษตร	แผนงานการเกษตร	กองส่งเสริมการเกษตร	สำนักงานปลัด
		การศึกษา	แผนงานการศึกษา	กองการศึกษา ศาสนา และวัฒนธรรม	กองสวัสดิการสังคม
		สาธารณสุข	แผนงานสาธารณสุข	กองสาธารณสุข	กองส่งเสริมการเกษตร
		สังคมสงเคราะห์	แผนงานสังคมสงเคราะห์	กองสวัสดิการสังคม	กองสาธารณสุข
		ความเข้มแข็งของชุมชน	แผนงานความเข้มแข็งของ ชุมชน	สำนักงานปลัด	กองสวัสดิการสังคม
3	การพัฒนาด้านการจัด ระเบียบชุมชน สังคม และ การรักษาความสงบ เรียบร้อย	การรักษาความสงบ ภายใน	แผนงานรักษาความสงบ ภายใน	สำนักงานปลัด	กองสวัสดิการสังคม
4	การพัฒนาด้านการค้าการ ลงทุน การท่องเที่ยวและ กีฬา	การพาณิชย์	แผนงานการพาณิชย์	กองสวัสดิการสังคม	สำนักงานปลัด
		การศาสนา วัฒนธรรม และนันทนาการ	แผนงานการศาสนา วัฒนธรรม และนันทนาการ	กองการศึกษา ศาสนา และวัฒนธรรม	
5	การพัฒนาการบริหาร จัดการและอนุรักษ์ ทรัพยากรธรรมชาติและ สิ่งแวดล้อม	การเกษตร	แผนงานการเกษตร	กองส่งเสริมการเกษตร	กองสาธารณสุข
6	การพัฒนาด้าน ศิลปะวัฒนธรรมจารีต ประเพณีและภูมิปัญญา ท้องถิ่น	การศาสนา วัฒนธรรม และนันทนาการ	แผนงานการศาสนา วัฒนธรรม และนันทนาการ	กองการศึกษา ศาสนา และวัฒนธรรม	กองคลัง,สำนักงานปลัด
7	การพัฒนาด้านระบบการ บริหารจัดการที่ดี	บริหารงานทั่วไป	แผนงานบริหารงานทั่วไป	สำนักงานปลัด	กองช่าง

บัญชีสรุปโครงการพัฒนา

แบบ ผ 01

แผนพัฒนาท้องถิ่น (พ.ศ. 2566 - 2570)

องค์การบริหารส่วนตำบลศรีชมภู

ยุทธศาสตร์	ปี 2566		ปี 2567		ปี 2568		ปี 2569		ปี 2570		รวม 5 ปี	
	จำนวนโครงการ	งบประมาณ (บาท)	จำนวนโครงการ	งบประมาณ (บาท)	จำนวนโครงการ	งบประมาณ (บาท)	จำนวนโครงการ	งบประมาณ (บาท)	จำนวนโครงการ	งบประมาณ (บาท)	จำนวนโครงการ	งบประมาณ (บาท)
ยุทธศาสตร์ที่ 1 การพัฒนาด้านโครงสร้างพื้นฐาน												
1.1 แผนงานคณะและชุมชน	8	2,200,000	7	1,900,000	9	2,400,000	5	1,400,000	6	1,500,000	35	9,400,000
1.2 แผนงานอุตสาหกรรมและการโยธา	53	15,542,800	61	18,362,000	55	17,262,000	53	15,507,000	49	14,500,000	271	81,173,800
<b>รวม</b>	<b>61</b>	<b>17,742,800</b>	<b>68</b>	<b>20,262,000</b>	<b>64</b>	<b>19,662,000</b>	<b>58</b>	<b>16,907,000</b>	<b>55</b>	<b>16,000,000</b>	<b>306</b>	<b>90,573,800</b>
ยุทธศาสตร์ที่ 2 การพัฒนาด้านการเกษตรและการพัฒนาคุณภาพชีวิต												
2.1 แผนงานการเกษตร	2	105,860	2	105,860	2	105,860	2	105,860	2	105,860	10	529,300
2.2 แผนงานการศึกษา	9	10,110,995	8	10,010,995	9	10,110,995	8	10,010,995	9	10,110,995	43	50,354,975
2.3 แผนงานสาธารณสุข	4	610,000	5	640,000	4	610,000	5	640,000	4	610,000	22	3,110,000
2.4 แผนงานสังคมสงเคราะห์	7	393,975	5	343,975	7	393,975	5	343,975	7	393,975	31	1,869,875
2.5 แผนงานสร้างความเข้มแข็งของชุมชน	8	433,375	7	383,375	8	413,375	10	513,375	8	413,375	41	2,156,875
2.6 แผนงานบึงกลาง	4	18,254,220	4	18,254,220	4	18,254,220	4	18,254,220	4	18,254,220	20	91,271,100
<b>รวม</b>	<b>34</b>	<b>29,908,425</b>	<b>31</b>	<b>29,738,425</b>	<b>34</b>	<b>29,888,425</b>	<b>34</b>	<b>29,868,425</b>	<b>34</b>	<b>29,888,425</b>	<b>167</b>	<b>149,292,125</b>

บัญชีสรุปโครงการพัฒนา

แบบ ผ 01

แผนพัฒนาท้องถิ่น (พ.ศ. 2566 - 2570)

องค์การบริหารส่วนตำบลศรีชมภู

ยุทธศาสตร์	ปี 2566		ปี 2567		ปี 2568		ปี 2569		ปี 2570		รวม 5 ปี	
	จำนวนโครงการ	งบประมาณ (บาท)	จำนวนโครงการ	งบประมาณ (บาท)	จำนวนโครงการ	งบประมาณ (บาท)	จำนวนโครงการ	งบประมาณ (บาท)	จำนวนโครงการ	งบประมาณ (บาท)	จำนวนโครงการ	งบประมาณ (บาท)
ยุทธศาสตร์ที่ 3 การพัฒนาด้านการจัดระเบียบชุมชน สิ่งคม และการรักษาความสงบเรียบร้อย	3	253,370	1	60,000	4	294,690	1	60,000	3	253,370	12	921,430
<b>รวม</b>	<b>3</b>	<b>253,370</b>	<b>1</b>	<b>60,000</b>	<b>4</b>	<b>294,690</b>	<b>1</b>	<b>60,000</b>	<b>3</b>	<b>253,370</b>	<b>12</b>	<b>921,430</b>
ยุทธศาสตร์ที่ 4 การพัฒนาด้านการค้า การลงทุนการท่องเที่ยว และกีฬา	1	200,000	2	250,000	3	600,000	2	250,000	2	400,000	10	1,700,000
4.1 แผนงานการพาณิชย์	3	378,725	3	378,725	3	378,758	3	378,758	3	378,758	15	1,893,724
4.2 แผนงานการศึกษา วัฒนธรรม และนันทนาการ	4	578,725	5	628,725	6	978,758	5	628,758	5	778,758	25	3,593,724
<b>รวม</b>	<b>4</b>	<b>578,725</b>	<b>5</b>	<b>628,725</b>	<b>6</b>	<b>978,758</b>	<b>5</b>	<b>628,758</b>	<b>5</b>	<b>778,758</b>	<b>25</b>	<b>3,593,724</b>
ยุทธศาสตร์ที่ 5 การพัฒนาการบริหารจัดการและอนุรักษ์ทรัพยากร	2	400,000	6	1,250,000	5	1,050,000	6	1,000,000	7	1,650,000	26	5,350,000
5.1 แผนงานการเกษตร	5	270,000	3	210,000	3	80,000	3	80,000	3	80,000	17	720,000
5.2 แผนงานสาธารณสุข	7	670,000	9	1,460,000	8	1,130,000	9	1,080,000	10	1,730,000	43	6,070,000
<b>รวม</b>	<b>7</b>	<b>670,000</b>	<b>9</b>	<b>1,460,000</b>	<b>8</b>	<b>1,130,000</b>	<b>9</b>	<b>1,080,000</b>	<b>10</b>	<b>1,730,000</b>	<b>43</b>	<b>6,070,000</b>

บัญชีสรุปโครงการพัฒนา

แบบ ผ 01

แผนพัฒนาท้องถิ่น (พ.ศ. 2566 - 2570)

องค์การบริหารส่วนตำบลศรีชมภู

ยุทธศาสตร์	ปี 2566		ปี 2567		ปี 2568		ปี 2569		ปี 2570		รวม 5 ปี	
	จำนวนโครงการ	งบประมาณ (บาท)	จำนวนโครงการ	งบประมาณ (บาท)	จำนวนโครงการ	งบประมาณ (บาท)	จำนวนโครงการ	งบประมาณ (บาท)	จำนวนโครงการ	งบประมาณ (บาท)	จำนวนโครงการ	รวม 5 ปี
ยุทธศาสตร์ที่ 6 การพัฒนาด้านศิลปะวัฒนธรรม จารีตประเพณี และภูมิปัญญาท้องถิ่น	10	515,000	10	515,000	10	515,000	10	515,000	10	515,000	50	2,575,000
6.1 แผนงานการศึกษา วัฒนธรรม และนันทนาการ	10	515,000	10	515,000	10	515,000	10	515,000	10	515,000	50	2,575,000
<b>รวม</b>	<b>10</b>	<b>515,000</b>	<b>10</b>	<b>515,000</b>	<b>10</b>	<b>515,000</b>	<b>10</b>	<b>515,000</b>	<b>10</b>	<b>515,000</b>	<b>50</b>	<b>2,575,000</b>
ยุทธศาสตร์ที่ 7 การพัฒนาด้านระบบการบริหารจัดการที่ดี	5	698,400	4	220,000	5	698,400	4	720,000	5	698,400	23	3,035,200
7.1 แผนงานบริหารงานทั่วไป	0	698,400	4	220,000	5	698,400	5	620,000	4	698,400	23	3,035,200
<b>รวม</b>	<b>5</b>	<b>698,400</b>	<b>4</b>	<b>220,000</b>	<b>5</b>	<b>698,400</b>	<b>4</b>	<b>720,000</b>	<b>5</b>	<b>698,400</b>	<b>23</b>	<b>3,035,200</b>
<b>รวมทั้งสิ้น</b>	<b>123</b>	<b>50,366,720</b>	<b>128</b>	<b>52,884,150</b>	<b>131</b>	<b>53,167,273</b>	<b>122</b>	<b>49,679,183</b>	<b>121</b>	<b>49,863,953</b>	<b>626</b>	<b>256,061,279</b>

ยุทธศาสตร์จังหวัดที่ 2 พัฒนาโครงสร้างพื้นฐานและเพิ่มขีดความสามารถในการแข่งขันด้านการค้าและการลงทุน

ยุทธศาสตร์การพัฒนาขององค์การปกครองส่วนท้องถิ่นในเขตจังหวัด ประเด็นยุทธศาสตร์ที่ 1 การพัฒนาด้านโครงสร้างพื้นฐาน การผังเมือง การบริหารจัดการน้ำและส่งเสริมพลังงานทดแทน

ยุทธศาสตร์ที่ 1 การพัฒนาด้านโครงสร้างพื้นฐาน

1.1 แผนงานเคหะและชุมชน

ที่	โครงการ	วัตถุประสงค์	เป้าหมาย(ผลผลิตของโครงการ)	งบประมาณ					ตัวชี้วัด (KPI)	ผลที่คาดว่าจะได้รับ	หน่วยงานรับผิดชอบหลัก
				2566 (บาท)	2567 (บาท)	2568 (บาท)	2569 (บาท)	2570 (บาท)			
1	อุดหนุนโครงการทาสายและติดตั้งโคมไฟฟ้าสาธารณะ ในเขตพื้นที่ที่รับผิดชอบ หมู่ที่ 1- 16	เพื่อให้การสัญจรไปมาภายในหมู่บ้าน ในเวลา กลางคืนมองเห็นได้สะดวก	ติดตั้งโคมไฟฟ้าส่องสว่าง ถนนสาธารณะภายในเขตพื้นที่รับผิดชอบ จำนวน 10 จุด	200,000	200,000	200,000	200,000	2570	ดำเนินการแล้ว เสร็จตามแบบที่กำหนด	ราษฎร มีแสงสว่างใน การสัญจรไปมาในเวลา กลางคืน	กองช่าง/กฟภ. บึงกาฬ
2	อุดหนุนโครงการทาสายและติดตั้งโคมไฟฟ้าสาธารณะ หมู่ที่ 6	เพื่อให้การสัญจรไปมาภายใน หมู่บ้าน ในเวลา กลางคืนมองเห็นได้สะดวก	ติดตั้งโคมไฟฟ้าส่องสว่าง ถนนสาธารณะภายใน หมู่บ้าน	-	-	200,000	-	-	ดำเนินการแล้ว เสร็จตามแบบที่กำหนด	ราษฎร มีแสงสว่างใน การสัญจรไปมาในเวลา กลางคืน	กองช่าง/กฟภ. บึงกาฬ
3	อุดหนุนโครงการทาสายและติดตั้งโคมไฟฟ้าสาธารณะ หมู่ที่ 12	เพื่อให้การสัญจรไปมาภายใน หมู่บ้าน ในเวลา กลางคืนมองเห็นได้สะดวก	ติดตั้งโคมไฟฟ้าส่องสว่าง ถนนสาธารณะภายใน หมู่บ้าน	-	200,000	-	-	-	ดำเนินการแล้ว เสร็จตามแบบที่กำหนด	ราษฎร มีแสงสว่างใน การสัญจรไปมาในเวลา กลางคืน	กองช่าง/กฟภ. บึงกาฬ

ที่	โครงการ	วัตถุประสงค์	เป้าหมาย(ผลผลิตของโครงการ)	งบประมาณ					ตัวชี้วัด (KPI)	ผลที่คาดว่าจะได้รับ	หน่วยงานรับผิดชอบหลัก
				2566 (บาท)	2567 (บาท)	2568 (บาท)	2569 (บาท)	2570 (บาท)			
4	อุดหนุนโครงการพาดสายและติดตั้งโคมไฟฟ้าสาธารณณะ หมู่ที่ 13	เพื่อให้การสัญจรไปมาภายในหมู่บ้าน ในเวลา กลางคืนมองเห็นได้สะดวก	ติดตั้งโคมไฟฟ้าส่องสว่าง ถนนสาธารณะสาย บ้าน นายบุญช่วย ชะतिकุลลา ห้วยศรีชมภู ยาว 80 เมตร	200,000	-	-	-	-	ดำเนินการแล้วเสร็จตามแบบที่กำหนด	ราษฎร มีแสงสว่างใน การสัญจรไปมาในเวลา กลางคืน	กองช่าง/กฟภ. บึงกาฬ
5	อุดหนุนโครงการพาดสายและติดตั้งโคมไฟฟ้า สาธารณะ หมู่ที่ 13	เพื่อให้การสัญจรไปมาภายในหมู่บ้าน ในเวลา กลางคืนมองเห็นได้	ติดตั้งโคมไฟฟ้าส่องสว่าง ถนนสาธารณะภายใน หมู่บ้าน	-	-	-	-	200,000	ดำเนินการแล้วเสร็จตามแบบที่กำหนด	ราษฎร มีแสงสว่างใน การสัญจรไปมาในเวลา กลางคืน	กองช่าง/กฟภ. บึงกาฬ
6	อุดหนุนโครงการพาดสายและติดตั้งโคมไฟฟ้า สาธารณะ หมู่ที่ 15	เพื่อให้การสัญจรไปมาภายในหมู่บ้าน ในเวลา กลางคืนมองเห็นได้สะดวก	ติดตั้งโคมไฟฟ้าส่องสว่าง ถนนสาธารณะสาย บ่อน้ำ ประชากรรัฐ-บ้านนายชัย ศรี ลือ -บ้านนายมานะ ชมเสียง	-	-	200,000	-	-	ดำเนินการแล้วเสร็จตามแบบที่กำหนด	ราษฎร มีแสงสว่างใน การสัญจรไปมาในเวลา กลางคืน	กองช่าง/กฟภ. บึงกาฬ

ที่	โครงการ	วัตถุประสงค์	เป้าหมาย(ผลผลิตของโครงการ)	งบประมาณ					ตัวชี้วัด (KPI)	ผลที่คาดว่าจะได้รับ	หน่วยงานรับผิดชอบหลัก
				2566 (บาท)	2567 (บาท)	2568 (บาท)	2569 (บาท)	2570 (บาท)			
7	อุดหนุนโครงการพาดสายและติดตั้งโคมไฟฟ้าสาธารณะ หมู่ที่ 15	เพื่อให้การสัญจรไปมาภายในหมู่บ้าน ในเวลา กลางคืนมองเห็นได้ สะดวก	ติดตั้งโคมไฟฟ้าส่องสว่าง ถนนสาธารณะสาย ลาน ยาง สกย. - บ้านนายบัว เรียง ดาวสว่าง	-	-	-	-	200,000	ดำเนินการแล้ว เสร็จตามแบบที่กำหนด	ราษฎร มีแสงสว่างใน การสัญจรไปมาในเวลา กลางคืน	กองช่าง/กฟภ. บึงกาฬ
8	อุดหนุนโครงการขยายระบบจำหน่ายไฟฟ้าในเขตพื้นที่ อบต.ศรีชมภู หมู่ที่ 1 - 16	เพื่อให้มีไฟฟ้าใช้ ทุกครัวเรือนอย่าง เพียงพอและทั่วถึง	ขยายเขตระบบจำหน่าย ไฟฟ้าภายในเขตตำบลศรี ชมภู หมู่ที่ 1 - 16 ระยะทาง 500 ม.	300,000	300,000	300,000	300,000	300,000	ดำเนินการแล้ว เสร็จตามแบบที่กำหนด	ราษฎรได้รับ ผลประโยชน์มีไฟฟ้าใช้ ทุกครัวเรือน	กองช่าง/กฟภ. บึงกาฬ
9	อุดหนุนโครงการขยายระบบจำหน่ายไฟฟ้า หมู่ที่ 2	เพื่อให้มีไฟฟ้าใช้ ทุกครัวเรือนอย่าง เพียงพอและทั่วถึง	ขยายเขตระบบจำหน่าย ไฟฟ้า สาย บ.โพธิ์-บ.ขมภู พร และ สาย บ.โพธิ์-บ.หนองแสง ต.ถ้ำเจริญ	-	-	300,000	-	-	ดำเนินการแล้ว เสร็จตามแบบที่กำหนด	-ราษฎรได้รับ ผลประโยชน์ มีไฟฟ้า ใช้ทุกครัวเรือน -เพื่อใช้ในการเกษตร	กองช่าง/กฟภ. บึงกาฬ

ที่	โครงการ	วัตถุประสงค์	เป้าหมาย(ผลผลิตของโครงการ)	งบประมาณ					ตัวชี้วัด (KPI)	ผลที่คาดว่าจะได้รับ	หน่วยงานรับผิดชอบหลัก
				2566 (บาท)	2567 (บาท)	2568 (บาท)	2569 (บาท)	2570 (บาท)			
10	อุดหนุนโครงการขยายระบบจำหน่ายไฟฟ้า หมู่ที่ 2	เพื่อให้มีไฟฟ้าใช้ทุกครัวเรือนอย่างเพียงพอและทั่วถึง	ขยายเขตระบบจำหน่ายไฟฟ้า (ช่วงที่ 2) สาย บ.โพธิ์-วัดตามทรงธรรม	-	-	-	-	300,000	ดำเนินการแล้วเสร็จตามแบบที่กำหนด	-ราษฎรได้รับผลประโยชน์ มีไฟฟ้าใช้ทุกครัวเรือน -เพื่อใช้ในการเกษตร	กองช่าง/กฟภ. บึงกาฬ
11	อุดหนุนโครงการขยายระบบจำหน่ายไฟฟ้า หมู่ที่ 4	เพื่อให้มีไฟฟ้าใช้ทุกครัวเรือนอย่างเพียงพอและทั่วถึง	ขยายเขตระบบจำหน่ายไฟฟ้า สาย บ้านนายสุนทรศรีกรกุล - ลำห้วยโฮ	300,000	-	-	-	-	ดำเนินการแล้วเสร็จตามแบบที่กำหนด	-ราษฎรได้รับผลประโยชน์ มีไฟฟ้าใช้ทุกครัวเรือน -เพื่อใช้ในการเกษตร	กองช่าง/กฟภ. บึงกาฬ
12	อุดหนุนโครงการขยายระบบจำหน่ายไฟฟ้า หมู่ที่ 6	เพื่อให้มีไฟฟ้าใช้ทุกครัวเรือนอย่างเพียงพอและทั่วถึง	ขยายเขตระบบจำหน่ายไฟฟ้า สาย หน้าวัดตามสันติธรรม-วัดป่าสามัคคีธรรม	-	300,000	-	-	-	ดำเนินการแล้วเสร็จตามแบบที่กำหนด	-ราษฎรได้รับผลประโยชน์ มีไฟฟ้าใช้ทุกครัวเรือน -เพื่อใช้ในการเกษตร	กองช่าง/กฟภ. บึงกาฬ
13	อุดหนุนโครงการขยายระบบจำหน่ายไฟฟ้า หมู่ที่ 7	เพื่อให้มีไฟฟ้าใช้ทุกครัวเรือนอย่างเพียงพอและทั่วถึง	ขยายเขตระบบจำหน่ายไฟฟ้า สาย บ้านนายบุญร่วม ราชวงศ์-สามยาง-บ้านนายบัวใส วิเศษคำ สัย-บ้านนายสุนทร พรหมปากดี	-	-	300,000	-	-	ดำเนินการแล้วเสร็จตามแบบที่กำหนด	-ราษฎรได้รับผลประโยชน์ มีไฟฟ้าใช้ทุกครัวเรือน -เพื่อใช้ในการเกษตร	กองช่าง/กฟภ. บึงกาฬ

ที่	โครงการ	วัตถุประสงค์	เป้าหมาย(ผลผลิตของโครงการ)	งบประมาณ					ตัวชี้วัด (KPI)	ผลที่คาดว่าจะได้รับ	หน่วยงานรับผิดชอบหลัก
				2566 (บาท)	2567 (บาท)	2568 (บาท)	2569 (บาท)	2570 (บาท)			
14	อุดหนุนโครงการขยายระบบจำหน่ายไฟฟ้า หมู่ที่ 7	เพื่อให้มีไฟฟ้าใช้ ทุกครัวเรือนอย่างเพียงพอและทั่วถึง	ขยายเขตระบบจำหน่ายไฟฟ้า สาย ที่ดินนายเสว สীগานนท์-ที่ดินนาง วาสนา รุคคม	-	-	300,000	-	-	ดำเนินการแล้วเสร็จตามแบบที่กำหนด	-ราษฎรได้รับผลประโยชน์ มีไฟฟ้าใช้ทุกครัวเรือน -เพื่อใช้ในการเกษตร	กองช่าง/กฟภ. บึงกาฬ
15	อุดหนุนโครงการขยายระบบจำหน่ายไฟฟ้า หมู่ที่ 7	เพื่อให้มีไฟฟ้าใช้ ทุกครัวเรือนอย่างเพียงพอและทั่วถึง	ขยายเขตระบบจำหน่ายไฟฟ้า สาย บ้านนายเสว พรรณดี วิเศษคำสัย-บ้าน นายสมเทพ บุตรวังค์-บ้านนายไพบูรณ์ ยอดศรี-บ้านนายสุชาติ คำเงิน	-	-	300,000	-	-	ดำเนินการแล้วเสร็จตามแบบที่กำหนด	-ราษฎรได้รับผลประโยชน์ มีไฟฟ้าใช้ทุกครัวเรือน -เพื่อใช้ในการเกษตร	กองช่าง/กฟภ. บึงกาฬ
16	อุดหนุนโครงการขยายระบบจำหน่ายไฟฟ้า หมู่ที่ 9	เพื่อให้มีไฟฟ้าใช้ ทุกครัวเรือนอย่างเพียงพอและทั่วถึง	ขยายเขตระบบจำหน่ายไฟฟ้า สาย ที่ดินนายสมภาร พลสงคราม-บ้าน นายบุญทม เกตุมาลา	300,000	-	-	-	-	ดำเนินการแล้วเสร็จตามแบบที่กำหนด	-ราษฎรได้รับผลประโยชน์ มีไฟฟ้าใช้ทุกครัวเรือน -เพื่อใช้ในการเกษตร	กองช่าง/กฟภ. บึงกาฬ

ที่	โครงการ	วัตถุประสงค์	เป้าหมาย(ผลผลิตของโครงการ)	งบประมาณ					ตัวชี้วัด (KPI)	ผลที่คาดว่าจะได้รับ	หน่วยงานรับผิดชอบหลัก
				2566 (บาท)	2567 (บาท)	2568 (บาท)	2569 (บาท)	2570 (บาท)			
17	อุดหนุนโครงการขยายระบบจำหน่ายไฟฟ้า หมู่ที่ 9	เพื่อให้มีไฟฟ้าใช้ทุกครัวเรือนอย่างเพียงพอและทั่วถึง	ขยายเขตระบบจำหน่ายไฟฟ้า สาย บ้านนาขยปรีดาโคตรสุโน สาย บ้านนายวิโรจน์ ไม้ติ-บ้านนายนิยม วงศ์สมศรี	-	-	300,000	-	-	ดำเนินการแล้วเสร็จตามแบบที่กำหนด	- ราษฎรได้รับผลประโยชน์ มีไฟฟ้าใช้ทุกครัวเรือน - เพื่อใช้ในการเกษตร	กองช่าง/กฟภ. บึงกาฬ
18	อุดหนุนโครงการขยายระบบจำหน่ายไฟฟ้า หมู่ที่ 10	เพื่อให้มีไฟฟ้าใช้ทุกครัวเรือนอย่างเพียงพอและทั่วถึง	ขยายเขตระบบจำหน่ายไฟฟ้า สาย บ้านนางพร้อมดีร์กษา-ห้วยคลองใหญ่ ยาว 1.5 กิโลเมตร	-	300,000	-	-	-	ดำเนินการแล้วเสร็จตามแบบที่กำหนด	- ราษฎรได้รับผลประโยชน์ มีไฟฟ้าใช้ทุกครัวเรือน - เพื่อใช้ในการเกษตร	กองช่าง/กฟภ. บึงกาฬ
19	อุดหนุนโครงการขยายระบบจำหน่ายไฟฟ้า หมู่ที่ 11	เพื่อให้มีไฟฟ้าใช้ทุกครัวเรือนอย่างเพียงพอและทั่วถึง	ขยายเขตระบบจำหน่ายไฟฟ้า สาย บ.ชมภูพร-วัดด้านทรงธรรม	300,000	-	-	-	-	ดำเนินการแล้วเสร็จตามแบบที่กำหนด	- ราษฎรได้รับผลประโยชน์ มีไฟฟ้าใช้ทุกครัวเรือน - เพื่อใช้ในการเกษตร	กองช่าง/กฟภ. บึงกาฬ
20	อุดหนุนโครงการขยายระบบจำหน่ายไฟฟ้า หมู่ที่ 11	เพื่อให้มีไฟฟ้าใช้ทุกครัวเรือนอย่างเพียงพอและทั่วถึง	ปรับปรุงหม้อแปลงหม้อแปลงไฟฟ้าให้มีขนาดใหญ่ขึ้น	-	300,000	-	-	-	ดำเนินการแล้วเสร็จตามแบบที่กำหนด	- ราษฎรได้รับผลประโยชน์ มีไฟฟ้าใช้ทุกครัวเรือน	กองช่าง/กฟภ. บึงกาฬ

ที่	โครงการ	วัตถุประสงค์	เป้าหมาย(ผลผลิตของโครงการ)	งบประมาณ					ตัวชี้วัด (KPI)	ผลที่คาดว่าจะได้รับ	หน่วยงานรับผิดชอบหลัก
				2566 (บาท)	2567 (บาท)	2568 (บาท)	2569 (บาท)	2570 (บาท)			
21	อุดหนุนโครงการขยายระบบจำหน่ายไฟฟ้า หมู่ที่ 11	เพื่อให้มีไฟฟ้าใช้ทุกครัวเรือนอย่างเพียงพอและทั่วถึง	ขยายสายเมนไฟฟ้าภายในหมู่บ้าน	-	300,000	-	-	-	ดำเนินการแล้วเสร็จตามแบบที่กำหนด	-ราษฎรได้รับผลประโยชน์ มีไฟฟ้าใช้ทุกครัวเรือน	กองช่าง/กฟภ. บึงกาฬ
22	อุดหนุนโครงการขยายระบบจำหน่ายไฟฟ้า หมู่ที่ 11	เพื่อให้มีไฟฟ้าใช้ทุกครัวเรือนอย่างเพียงพอและทั่วถึง	ขยายระบบจำหน่ายไฟฟ้า สาย บ้านนาวยานิตรแก้วงษา	-	-	300,000	-	-	ดำเนินการแล้วเสร็จตามแบบที่กำหนด	-ราษฎรได้รับผลประโยชน์ มีไฟฟ้าใช้ทุกครัวเรือน -เพื่อใช้ในการเกษตร	กองช่าง/กฟภ. บึงกาฬ
23	อุดหนุนโครงการขยายระบบจำหน่ายไฟฟ้า หมู่ที่ 13	เพื่อให้มีไฟฟ้าใช้ทุกครัวเรือนอย่างเพียงพอและทั่วถึง	ขยายระบบจำหน่ายไฟฟ้า สาย บ้านนายจิระวัฒน์ กิตติราชา-ที่ดินนายทองอรน ภูเงิน	300,000	-	-	-	-	ดำเนินการแล้วเสร็จตามแบบที่กำหนด	-ราษฎรได้รับผลประโยชน์ มีไฟฟ้าใช้ทุกครัวเรือน -เพื่อใช้ในการเกษตร	กองช่าง/กฟภ. บึงกาฬ
24	อุดหนุนโครงการขยายระบบจำหน่ายไฟฟ้า หมู่ที่ 13	เพื่อให้มีไฟฟ้าใช้ทุกครัวเรือนอย่างเพียงพอและทั่วถึง	ขยายระบบจำหน่ายไฟฟ้า สาย วัดป่าสามัคคีธรรม-สามแยกเส้นแสงอรุณ	-	-	300,000	-	-	ดำเนินการแล้วเสร็จตามแบบที่กำหนด	-ราษฎรได้รับผลประโยชน์ มีไฟฟ้าใช้ทุกครัวเรือน -เพื่อใช้ในการเกษตร	กองช่าง/กฟภ. บึงกาฬ

ที่	โครงการ	วัตถุประสงค์	เป้าหมาย(ผลผลิตของโครงการ)	งบประมาณ					ตัวชี้วัด (KPI)	ผลที่คาดว่าจะได้รับ	หน่วยงานรับผิดชอบหลัก
				2566 (บาท)	2567 (บาท)	2568 (บาท)	2569 (บาท)	2570 (บาท)			
25	อุดหนุนโครงการขยายระบบจำหน่ายไฟฟ้า หมู่ที่ 13	เพื่อให้มีไฟฟ้าใช้ ทุกครัวเรือนอย่างเพียงพอและทั่วถึง	ขยายเขตระบบจำหน่ายไฟฟ้า สาย บ้านนายแสงชัย โขทัยชุม-ประปาเก่า	-	-	-	300,000	-	ดำเนินการแล้วเสร็จตามแบบที่กำหนด	-ราษฎรได้รับผลประโยชน์ มีไฟฟ้าใช้ทุกครัวเรือน -เพื่อใช้ในการเกษตร	กองช่าง/กฟภ. บึงกาฬ
26	อุดหนุนโครงการขยายระบบจำหน่ายไฟฟ้า หมู่ที่ 15	เพื่อให้มีไฟฟ้าใช้ ทุกครัวเรือนอย่างเพียงพอและทั่วถึง	ขยายเขตระบบจำหน่ายไฟฟ้า สาย บ้านนายบัวเรียน ดาวสว่าง-ที่ดินนายลีน ชันยะภา	-	-	300,000	-	-	ดำเนินการแล้วเสร็จตามแบบที่กำหนด	-ราษฎรได้รับผลประโยชน์ มีไฟฟ้าใช้ทุกครัวเรือน -เพื่อใช้ในการเกษตร	กองช่าง/กฟภ. บึงกาฬ
27	อุดหนุนโครงการขยายระบบจำหน่ายไฟฟ้า หมู่ที่ 16	เพื่อให้มีไฟฟ้าใช้ ทุกครัวเรือนอย่างเพียงพอและทั่วถึง	ขยายเขตระบบจำหน่ายไฟฟ้า สาย บ้านนายพงษ์ศักดิ์ สุวรรณโคตร-ทางไปลำห้วยทาก	300,000	-	-	-	-	ดำเนินการแล้วเสร็จตามแบบที่กำหนด	-ราษฎรได้รับผลประโยชน์ มีไฟฟ้าใช้ทุกครัวเรือน -เพื่อใช้ในการเกษตร	กองช่าง/กฟภ. บึงกาฬ

รายละเอียดโครงการพัฒนา

แบบ ผ 02

แผนพัฒนาท้องถิ่น (พ.ศ. 2566 - 2570)

องค์การบริหารส่วนตำบลศรีชมภู

ยุทธศาสตร์จังหวัดที่ 2 พัฒนาศูนย์สุขภาพและเพิ่มขีดความสามารถในการแข่งขันด้านการค้าและการลงทุน

ยุทธศาสตร์การพัฒนาขององค์การปกครองส่วนท้องถิ่นในเขตจังหวัด ประเด็นยุทธศาสตร์ที่ 1 การพัฒนาด้านโครงสร้างพื้นฐาน การผังเมือง การบริหารจัดการน้ำและส่งเสริมพลังงานทดแทน

ยุทธศาสตร์ที่ 1 การพัฒนาด้านโครงสร้างพื้นฐาน

1.2 แผนงานอุตสาหกรรมและการโยธา

ที่	โครงการ	วัตถุประสงค์	เป้าหมาย(ผลผลิตของโครงการ)	งบประมาณ					ตัวชี้วัด (KPI)	ผลที่คาดว่าจะได้รับ	หน่วยงานรับผิดชอบหลัก
				2566 (บาท)	2567 (บาท)	2568 (บาท)	2569 (บาท)	2570 (บาท)			
1	ก่อสร้าง/ปรับปรุง / ซ่อมแซม ถนน คสล. หมู่ที่ 1	เพื่อให้มีถนนสำหรับเป็นเส้นทางสัญจรภายในหมู่บ้านที่สะดวกและรวดเร็ว	ก่อสร้าง/ปรับปรุง/ซ่อมแซม ถนน คสล.	300,000	300,000	300,000	300,000	300,000	ถนนดำเนินการแล้วเสร็จตามมาตรฐานที่กรมทางหลวงกำหนด	ราษฎรมีเส้นทางสัญจรภายในหมู่บ้านที่สะดวกและปลอดภัย	กองช่าง
2	ก่อสร้าง ถนน คสล. หมู่ที่ 1	เพื่อให้มีถนนสำหรับเป็นเส้นทางสัญจรภายในหมู่บ้านที่สะดวกและรวดเร็ว	ก่อสร้าง ถนน คสล. สาย สะพาน-บ้านนายกองศรี มาตสุริต ขนาด กว้าง 4 เมตร ยาว 145 เมตร และ สาย บ้านนายธนภฤต นาใจนิก บ้านนายสันติ กาศา ขนาด กว้าง 4 เมตรยาว 147 เมตร	300,000	-	-	-	-	ถนนดำเนินการแล้วเสร็จตามมาตรฐานที่กรมทางหลวงกำหนด	ราษฎรมีเส้นทางสัญจรภายในหมู่บ้านที่สะดวกและปลอดภัย	กองช่าง

ที่	โครงการ	วัตถุประสงค์	เป้าหมาย(ผลผลิต)ของโครงการ	งบประมาณ					ตัวชี้วัด (KPI)	ผลที่คาดว่าจะได้รับ	หน่วยงานรับผิดชอบหลัก
				2566 (บาท)	2567 (บาท)	2568 (บาท)	2569 (บาท)	2570 (บาท)			
3	ก่อสร้าง ถนน คสล. หมู่ที่ 1	เพื่อให้มีถนนสำหรับเป็นเส้นทางสัญจรภายในหมู่บ้านที่สะดวกและรวดเร็ว	ก่อสร้าง ถนน คสล. สายบ้านนายทวี ปากซันติ-บ้านนายอุตร จรัสเวียง ขนาดกว้าง 4 เมตร ยาว 145 เมตร	-	300,000	-	-	-	ถนนดำเนินการแล้วเสร็จตามมาตรฐานที่กรมทางหลวงกำหนด	ราษฎรมีเส้นทางสัญจรภายในหมู่บ้านที่สะดวกและปลอดภัย	กองช่าง
4	ก่อสร้าง ถนน คสล. หมู่ที่ 1	เพื่อให้มีถนนสำหรับเป็นเส้นทางสัญจรภายในหมู่บ้านที่สะดวกและรวดเร็ว	ก่อสร้าง ถนน คสล. สายโรงเรียนบ้านนาขาม-บ้านนายบุญเพ็ง อรศักดิ์ ขนาดกว้าง 4 เมตร ยาว 148 เมตร	-	-	300,000	-	-	ถนนดำเนินการแล้วเสร็จตามมาตรฐานที่กรมทางหลวงกำหนด	ราษฎรมีเส้นทางสัญจรภายในหมู่บ้านที่สะดวกและปลอดภัย	กองช่าง
5	ก่อสร้าง ถนน คสล. หมู่ที่ 1	เพื่อให้มีถนนสำหรับเป็นเส้นทางสัญจรภายในหมู่บ้านที่สะดวกและรวดเร็ว	ก่อสร้าง ถนน คสล. สายถนนลาดยาง-อ่างเก็บน้ำคลองเค็ม ขนาดกว้าง 3 เมตร ยาว 197 เมตร	-	-	-	300,000	-	ถนนดำเนินการแล้วเสร็จตามมาตรฐานที่กรมทางหลวงกำหนด	ราษฎรมีเส้นทางสัญจรภายในหมู่บ้านที่สะดวกและปลอดภัย	กองช่าง
6	ก่อสร้าง ถนน คสล. หมู่ที่ 1	เพื่อให้มีถนนสำหรับเป็นเส้นทางสัญจรภายในหมู่บ้านที่สะดวกและรวดเร็ว	ก่อสร้าง ถนน คสล. บริเวณรอบสระหลวง ขนาด กว้าง 4 เมตร ยาว 147 เมตร	-	-	-	-	300,000	ถนนดำเนินการแล้วเสร็จตามมาตรฐานที่กรมทางหลวงกำหนด	ราษฎรมีเส้นทางสัญจรภายในหมู่บ้านที่สะดวกและปลอดภัย	กองช่าง

ที่	โครงการ	วัตถุประสงค์	เป้าหมาย(ผลผลิตของโครงการ)	งบประมาณ					ตัวชี้วัด (KPI)	ผลที่คาดว่าจะได้รับ	หน่วยงานรับผิดชอบหลัก
				2566 (บาท)	2567 (บาท)	2568 (บาท)	2569 (บาท)	2570 (บาท)			
7	ก่อสร้าง/ปรับปรุง/ซ่อมแซม ถนน คสล. หมู่ที่ 2	เพื่อให้มีถนนสำหรับเป็นเส้นทางสัญจรภายในหมู่บ้านที่สะดวกและรวดเร็ว	ก่อสร้าง/ปรับปรุง/ซ่อมแซม ถนน คสล.	300,000	300,000	300,000	300,000	300,000	ถนนดำเนินการแล้วเสร็จตามมาตรฐานที่กรมทางหลวงกำหนด	ราษฎรมีเส้นทางสัญจรภายในหมู่บ้านที่สะดวกและปลอดภัย	กองช่าง
8	ก่อสร้าง ถนน คสล. หมู่ที่ 2	เพื่อให้มีถนนสำหรับเป็นเส้นทางสัญจรภายในหมู่บ้านที่สะดวกและรวดเร็ว	ก่อสร้าง ถนน คสล. สาย ทางไปศูนย์พัฒนาเด็กเล็กบ้านโพธิ์ขนาด กว้าง 4 เมตร ยาว 70 เมตร	142,800	-	-	-	-	ถนนดำเนินการแล้วเสร็จตามมาตรฐานที่กรมทางหลวงกำหนด	ราษฎรมีเส้นทางสัญจรภายในหมู่บ้านที่สะดวกและปลอดภัย	กองช่าง
9	ก่อสร้าง ถนน คสล. หมู่ที่ 2	เพื่อให้มีถนนสำหรับเป็นเส้นทางสัญจรภายในหมู่บ้านที่สะดวกและรวดเร็ว	ก่อสร้าง ถนน คสล. สาย บ้านนายบาล แปลกศรี-ตันโพธิ์ใหญ่ กว้าง 4 เมตร ยาว 148 เมตร	-	300,000	-	-	-	ถนนดำเนินการแล้วเสร็จตามมาตรฐานที่กรมทางหลวงกำหนด	ราษฎรมีเส้นทางสัญจรภายในหมู่บ้านที่สะดวกและปลอดภัย	กองช่าง
10	ก่อสร้าง ถนน คสล. หมู่ที่ 2	เพื่อให้มีถนนสำหรับเป็นเส้นทางสัญจรภายในหมู่บ้านที่สะดวกและรวดเร็ว	ก่อสร้าง ถนน คสล. สาย ทางหนองโพธิ์ - บ.สมสนุก ขนาด กว้าง 5 เมตร ยาว 110 เมตร	-	-	300,000	-	-	ถนนดำเนินการแล้วเสร็จตามมาตรฐานที่กรมทางหลวงกำหนด	ราษฎรมีเส้นทางสัญจรภายในหมู่บ้านที่สะดวกและปลอดภัย	กองช่าง

ที่	โครงการ	วัตถุประสงค์	เป้าหมาย(ผลผลิตของโครงการ)	งบประมาณ					ตัวชี้วัด (KPI)	ผลที่คาดว่าจะได้รับ	หน่วยงานรับผิดชอบหลัก
				2566 (บาท)	2567 (บาท)	2568 (บาท)	2569 (บาท)	2570 (บาท)			
11	ก่อสร้าง ถนน คสล. หมู่ที่ 2	เพื่อให้มีถนนสำหรับเป็นเส้นทางสัญจรภายในหมู่บ้านที่สะดวกและรวดเร็ว	ก่อสร้าง ถนน คสล. สาย บ้านนายทรงฤทธิ์ จิตรปรีดา-ทางไปบ้านสามแยกศรีขมิณ กว้าง 5 เมตร	-	-	300,000	-	-	ถนนดำเนินการแล้วเสร็จตามมาตรฐานที่กรมทางหลวงกำหนด	ราษฎรมีเส้นทางสัญจรภายในหมู่บ้านที่สะดวกและปลอดภัย	กองช่าง
12	ก่อสร้าง ถนน คสล. หมู่ที่ 2	เพื่อให้มีถนนสำหรับเป็นเส้นทางสัญจรภายในหมู่บ้านที่สะดวกและรวดเร็ว	ก่อสร้าง ถนน คสล. สาย บ้านนายพัฑ เมืองแสง-บ้านงจุเลียน ฟองสกรี่ ขนาด กว้าง 3 เมตร ยาว 70 เมตร	-	-	-	107,000	-	ถนนดำเนินการแล้วเสร็จตามมาตรฐานที่กรมทางหลวงกำหนด	ราษฎรมีเส้นทางสัญจรภายในหมู่บ้านที่สะดวกและปลอดภัย	กองช่าง
13	ก่อสร้าง/ปรับปรุง/ซ่อมแซม ถนน คสล. หมู่ที่ 3	เพื่อให้มีถนนสำหรับเป็นเส้นทางสัญจรภายในหมู่บ้านที่สะดวกและรวดเร็ว	ก่อสร้าง/ปรับปรุง/ซ่อมแซม ถนน คสล. สายบ้านนาย กุหลาบ ปุ๋ยสุพรรณ ถึงบ้านนางสมทวิงวิกุล	300,000	300,000	300,000	300,000	300,000	ถนนดำเนินการแล้วเสร็จตามมาตรฐานที่กรมทางหลวงกำหนด	ราษฎรมีเส้นทางสัญจรภายในหมู่บ้านที่สะดวกและปลอดภัย	กองช่าง
14	ก่อสร้าง ถนน คสล. หมู่ที่ 3	เพื่อให้มีถนนสำหรับเป็นเส้นทางสัญจรภายในหมู่บ้านที่สะดวกและรวดเร็ว	ก่อสร้าง ถนน คสล. สาย บ.คำไผ่ -แยกวัดถนนเทพนิมิต ขนาด กว้าง 4 เมตร ยาว 147 เมตร	300,000	-	-	-	-	ถนนดำเนินการแล้วเสร็จตามมาตรฐานที่กรมทางหลวงกำหนด	ราษฎรมีเส้นทางสัญจรภายในหมู่บ้านที่สะดวกและปลอดภัย	กองช่าง

ที่	โครงการ	วัตถุประสงค์	เป้าหมาย(ผลผลิตของโครงการ)	งบประมาณ					ตัวชี้วัด (KPI)	ผลที่คาดว่าจะได้รับ	หน่วยงานรับผิดชอบหลัก
				2566 (บาท)	2567 (บาท)	2568 (บาท)	2569 (บาท)	2570 (บาท)			
15	ก่อสร้าง ถนน คสล. หมู่ที่ 3	เพื่อให้มีถนนสำหรับเป็นเส้นทางสัญจรภายในหมู่บ้านที่สะดวกและรวดเร็ว	ก่อสร้าง ถนน คสล. สาย บ. คำไผ่ -บ.หนองแวงประชาสรรค์ ขนาด กว้าง 4 เมตร ยาว 147 เมตร	-	300,000	-	-	-	ถนนดำเนินการแล้วเสร็จตามมาตรฐานที่กำหนด	ราษฎรมีเส้นทางสัญจรภายในหมู่บ้านที่สะดวกและปลอดภัย	กองช่าง
16	ก่อสร้าง/ปรับปรุง/ซ่อมแซม ถนน คสล. หมู่ที่ 4	เพื่อให้มีถนนสำหรับเป็นเส้นทางสัญจรภายในหมู่บ้านที่สะดวกและรวดเร็ว	ก่อสร้าง/ปรับปรุง/ซ่อมแซม ถนน คสล.	300,000	300,000	300,000	300,000	300,000	ถนนดำเนินการแล้วเสร็จตามมาตรฐานที่กำหนด	ราษฎรมีเส้นทางสัญจรภายในหมู่บ้านที่สะดวกและปลอดภัย	กองช่าง
17	ก่อสร้าง ถนน คสล. หมู่ที่ 4	เพื่อให้มีถนนสำหรับเป็นเส้นทางสัญจรภายในหมู่บ้านที่สะดวกและรวดเร็ว	ก่อสร้าง ถนน คสล. สาย ที่ดินนายกา บุตรนนท์-ลำห้วยอีโศ ขนาด กว้าง 4 เมตร ยาว 144 เมตร	300,000	-	-	-	-	ถนนดำเนินการแล้วเสร็จตามมาตรฐานที่กำหนด	ราษฎรมีเส้นทางสัญจรภายในหมู่บ้านที่สะดวกและปลอดภัย	กองช่าง
18	ก่อสร้าง/ปรับปรุง/ซ่อมแซม ถนน คสล. หมู่ที่ 5	เพื่อให้มีถนนสำหรับเป็นเส้นทางสัญจรภายในหมู่บ้านที่สะดวกและรวดเร็ว	ก่อสร้าง/ปรับปรุง/ซ่อมแซม ถนน คสล.	300,000	300,000	300,000	300,000	300,000	ถนนดำเนินการแล้วเสร็จตามมาตรฐานที่กำหนด	ราษฎรมีเส้นทางสัญจรภายในหมู่บ้านที่สะดวกและปลอดภัย	กองช่าง

ที่	โครงการ	วัตถุประสงค์	เป้าหมาย(ผลผลิตของโครงการ)	งบประมาณ					ตัวชี้วัด (KPI)	ผลที่คาดว่าจะได้รับ	หน่วยงานรับผิดชอบหลัก
				2566 (บาท)	2567 (บาท)	2568 (บาท)	2569 (บาท)	2570 (บาท)			
19	ก่อสร้าง ถนน คสล. หมู่ที่ 5	เพื่อให้มีถนนสำหรับเป็นเส้นทางสัญจรภายในหมู่บ้านที่สะดวกและรวดเร็ว	ก่อสร้าง ถนน คสล. สาย บ. โนนประเสริฐ- บ. คลองเค็ม ขนาด กว้าง 5 เมตร ยาว 117 เมตร	-	300,000	-	-	-	ถนนดำเนินการแล้วเสร็จตามมาตรฐานที่กรมทางหลวงกำหนด	ราษฎรมีเส้นทางสัญจรภายในหมู่บ้านที่สะดวกและปลอดภัย	กองช่าง
20	ก่อสร้าง ถนน คสล. หมู่ที่ 5	เพื่อให้มีถนนสำหรับเป็นเส้นทางสัญจรภายในหมู่บ้านที่สะดวกและรวดเร็ว	ก่อสร้าง ถนน คสล. สาย บ. โนนประเสริฐ- บ. สันทิว ขนาด กว้าง 5 เมตร ยาว 117 เมตร	-	-	300,000	-	-	ถนนดำเนินการแล้วเสร็จตามมาตรฐานที่กรมทางหลวงกำหนด	ราษฎรมีเส้นทางสัญจรภายในหมู่บ้านที่สะดวกและปลอดภัย	กองช่าง
21	ก่อสร้าง/ปรับปรุง/ซ่อมแซม ถนน คสล. หมู่ที่ 6	เพื่อให้มีถนนสำหรับเป็นเส้นทางสัญจรภายในหมู่บ้านที่สะดวกและรวดเร็ว	ก่อสร้าง/ปรับปรุง/ซ่อมแซม ถนน คสล. สายบ้านนางจอมศรี แสมเทพ ถึงบ้านนายปรีชา นิคม	300,000	300,000	300,000	300,000	300,000	ถนนดำเนินการแล้วเสร็จตามมาตรฐานที่กรมทางหลวงกำหนด	ราษฎรมีเส้นทางสัญจรภายในหมู่บ้านที่สะดวกและปลอดภัย	กองช่าง
22	ก่อสร้าง ถนน คสล. หมู่ที่ 6	เพื่อให้มีถนนสำหรับเป็นเส้นทางสัญจรภายในหมู่บ้านที่สะดวกและรวดเร็ว	ก่อสร้าง ถนน คสล. สาย หน่วงัดตาสันติธรรม ขนาด กว้าง 4 เมตร ยาว 147 เมตร	-	-	-	300,000	-	ถนนดำเนินการแล้วเสร็จตามมาตรฐานที่กรมทางหลวงกำหนด	ราษฎรมีเส้นทางสัญจรภายในหมู่บ้านที่สะดวกและปลอดภัย	กองช่าง

ที่	โครงการ	วัตถุประสงค์	เป้าหมาย(ผลผลิตของโครงการ)	งบประมาณ					ตัวชี้วัด (KPI)	ผลที่คาดว่าจะได้รับ	หน่วยงานรับผิดชอบหลัก
				2566 (บาท)	2567 (บาท)	2568 (บาท)	2569 (บาท)	2570 (บาท)			
23	ก่อสร้าง/ปรับปรุง/ซ่อมแซม ถนน หมู่ที่ 7	เพื่อให้มีถนนสำหรับเป็นเส้นทางสัญจรภายในหมู่บ้านที่สะดวกและรวดเร็ว	ก่อสร้าง/ปรับปรุง/ซ่อมแซม ถนน คสล. สายสวนยางนายบุญร่วม ราชวงศ์ ถึง สวนยาง นางกุหลาบ นามบุตร	300,000	300,000	300,000	300,000	300,000	ถนนดำเนินการแล้วเสร็จตามมาตรฐานที่กรมทางหลวงกำหนด	ราษฎรมีเส้นทางสัญจรภายในหมู่บ้านที่สะดวกและปลอดภัย	กองช่าง
24	ก่อสร้าง ถนน คสล. หมู่ที่ 7	เพื่อให้มีถนนสำหรับเป็นเส้นทางสัญจรภายในหมู่บ้านที่สะดวกและรวดเร็ว	ก่อสร้าง ถนน คสล. สายบ้านนายสุพรม ศรีเสียงสถาบันนายบรรเทา ประตุคำ ขนาด กว้าง 4 เมตร ยาว 147 เมตร	300,000	-	-	-	-	ถนนดำเนินการแล้วเสร็จตามมาตรฐานที่กรมทางหลวงกำหนด	ราษฎรมีเส้นทางสัญจรภายในหมู่บ้านที่สะดวกและปลอดภัย	กองช่าง
25	ก่อสร้าง ถนน คสล. หมู่ที่ 7	เพื่อให้มีถนนสำหรับเป็นเส้นทางสัญจรภายในหมู่บ้านที่สะดวกและรวดเร็ว	ก่อสร้าง ถนน คสล. สายบ้านนายเพชรย์ แก้วโท-บ้านนายสุชาติ ศรีอุบล ขนาด กว้าง 4 เมตร ยาว 147 เมตร	-	300,000	-	-	-	ถนนดำเนินการแล้วเสร็จตามมาตรฐานที่กรมทางหลวงกำหนด	ราษฎรมีเส้นทางสัญจรภายในหมู่บ้านที่สะดวกและปลอดภัย	กองช่าง

ที่	โครงการ	วัตถุประสงค์	เป้าหมาย(ผลผลิตของโครงการ)	งบประมาณ					ตัวชี้วัด (KPI)	ผลที่คาดว่าจะได้รับ	หน่วยงานรับผิดชอบหลัก
				2566 (บาท)	2567 (บาท)	2568 (บาท)	2569 (บาท)	2570 (บาท)			
26	ก่อสร้าง ถนน คสล. หมู่ที่ 7	เพื่อให้มีถนนสำหรับเป็นเส้นทางสัญจรภายในหมู่บ้านที่สะดวกและรวดเร็ว	ก่อสร้าง ถนน คสล. สาย บ้านนายไผ่ สำนักงานที่ - บ้านนายวันชัย ทองเต็ม ขนาด กว้าง 4 เมตร ยาว 147 เมตร	-	-	300,000	-	-	ถนนดีเป็นการแล้วเสร็จตามมาตรฐานที่กรมทางหลวงกำหนด	ราษฎรมีเส้นทางสัญจรภายในหมู่บ้านที่สะดวกและปลอดภัย	กองช่าง
27	ก่อสร้าง/ปรับปรุง/ซ่อมแซม ถนน คสล. หมู่ที่ 8	เพื่อให้มีถนนสำหรับเป็นเส้นทางสัญจรภายในหมู่บ้านที่สะดวกและรวดเร็ว	ก่อสร้าง/ปรับปรุง/ซ่อมแซม ถนน คสล. รอบหมู่บ้าน	300,000	300,000	300,000	300,000	300,000	ถนนดีเป็นการแล้วเสร็จตามมาตรฐานที่กรมทางหลวงกำหนด	ราษฎรมีเส้นทางสัญจรภายในหมู่บ้านที่สะดวกและปลอดภัย	กองช่าง
28	ก่อสร้าง/ปรับปรุง/ซ่อมแซม ถนน คสล. หมู่ที่ 9	เพื่อให้มีถนนสำหรับเป็นเส้นทางสัญจรภายในหมู่บ้านที่สะดวกและรวดเร็ว	ก่อสร้าง/ปรับปรุง/ซ่อมแซม ถนน คสล.	300,000	300,000	300,000	300,000	300,000	ถนนดีเป็นการแล้วเสร็จตามมาตรฐานที่กรมทางหลวงกำหนด	ราษฎรมีเส้นทางสัญจรภายในหมู่บ้านที่สะดวกและปลอดภัย	กองช่าง
29	ก่อสร้าง ถนน คสล. หมู่ที่ 9	เพื่อให้มีถนนสำหรับเป็นเส้นทางสัญจรภายในหมู่บ้านที่สะดวกและรวดเร็ว	ก่อสร้าง ถนน คสล. รอบอ่างเก็บน้ำบ้านสามแยกศรีชมพู ขนาด กว้าง 5 เมตร ยาว 117 เมตร	300,000	-	-	-	-	ถนนดีเป็นการแล้วเสร็จตามมาตรฐานที่กรมทางหลวงกำหนด	ราษฎรมีเส้นทางสัญจรภายในหมู่บ้านที่สะดวกและปลอดภัย	กองช่าง

ที่	โครงการ	วัตถุประสงค์	เป้าหมาย(ผลผลิตของโครงการ)	งบประมาณ					ตัวชี้วัด (KPI)	ผลที่คาดว่าจะได้รับ	หน่วยงานรับผิดชอบหลัก
				2566 (บาท)	2567 (บาท)	2568 (บาท)	2569 (บาท)	2570 (บาท)			
30	ก่อสร้าง ถนน คสล. หมู่ที่ 9	เพื่อให้มีถนนสำหรับเป็นเส้นทางสัญจรภายในหมู่บ้านที่สะดวกและรวดเร็ว	ก่อสร้าง ถนน คสล. สายข้างวัดขุมภูวนาวาส-บ้านนายรณเสน ค่าสี่เหลี่ยม กว้าง 5 เมตร ยาว 117 เมตร	-	300,000	-	-	-	ถนนดำเนินการแล้วเสร็จตามมาตรฐานที่กรมทางหลวงกำหนด	ราษฎรมีเส้นทางสัญจรภายในหมู่บ้านที่สะดวกและปลอดภัย	กองช่าง
31	ก่อสร้าง ถนน คสล. หมู่ที่ 9	เพื่อให้มีถนนสำหรับเป็นเส้นทางสัญจรภายในหมู่บ้านที่สะดวกและรวดเร็ว	ก่อสร้าง ถนน คสล. สายบ้านนายสวน พงษ์อินทร์-บ้านนายบุญทิม เกตุมาลา ขนาด กว้าง 5 เมตร ยาว 117 เมตร	-	-	-	-	300,000	ถนนดำเนินการแล้วเสร็จตามมาตรฐานที่กรมทางหลวงกำหนด	ราษฎรมีเส้นทางสัญจรภายในหมู่บ้านที่สะดวกและปลอดภัย	กองช่าง
32	ก่อสร้าง/ปรับปรุง/ซ่อมแซม ถนน คสล. หมู่ที่ 10	เพื่อให้มีถนนสำหรับเป็นเส้นทางสัญจรภายในหมู่บ้านที่สะดวกและรวดเร็ว	ก่อสร้าง/ปรับปรุง/ซ่อมแซม ถนน คสล. สายภายในหมู่บ้านนาขาม	300,000	300,000	300,000	300,000	300,000	ถนนดำเนินการแล้วเสร็จตามมาตรฐานที่กรมทางหลวงกำหนด	ราษฎรมีเส้นทางสัญจรภายในหมู่บ้านที่สะดวกและปลอดภัย	กองช่าง

ที่	โครงการ	วัตถุประสงค์	เป้าหมาย(ผลผลิตของโครงการ)	งบประมาณ					ตัวชี้วัด (KPI)	ผลที่คาดว่าจะได้รับ	หน่วยงานรับผิดชอบหลัก
				2566 (บาท)	2567 (บาท)	2568 (บาท)	2569 (บาท)	2570 (บาท)			
33	ก่อสร้าง ถนน คสล. หมู่ที่ 10	เพื่อให้มีถนนสำหรับเป็นเส้นทางสัญจรภายในหมู่บ้านที่สะดวกและรวดเร็ว	ก่อสร้าง ถนน คสล. สายบ้านนายณรงค์ศักดิ์ปทุมวัฒน์ชัย – บ้านนายสันตร ชุมศรีแก้ว ขนาด กว้าง 4 เมตร ยาว 147 เมตร	-	-	-	300,000	-	ถนนดำเนินการแล้วเสร็จตามมาตรฐานที่กรมทางหลวงกำหนด	ราษฎรมีเส้นทางสัญจรภายในหมู่บ้านที่สะดวกและปลอดภัย	กองช่าง
34	ก่อสร้าง/ปรับปรุง/ซ่อมแซม ถนน คสล. หมู่ที่ 11	เพื่อให้มีถนนสำหรับเป็นเส้นทางสัญจรภายในหมู่บ้านที่สะดวกและรวดเร็ว	ก่อสร้าง/ปรับปรุง/ซ่อมแซม ถนน คสล.	300,000	300,000	300,000	300,000	300,000	ถนนดำเนินการแล้วเสร็จตามมาตรฐานที่กรมทางหลวงกำหนด	ราษฎรมีเส้นทางสัญจรภายในหมู่บ้านที่สะดวกและปลอดภัย	กองช่าง
35	ก่อสร้าง ถนน คสล. หมู่ที่ 11	เพื่อให้มีถนนสำหรับเป็นเส้นทางสัญจรภายในหมู่บ้านที่สะดวกและรวดเร็ว	ก่อสร้าง ถนน คสล.(ช่วงที่ 2) สาย ไปวัดदानทรธรรม ขนาด กว้าง 4 เมตร ยาว 147 เมตร และ สาย สามหนอง ขนาด กว้าง 4 เมตร ยาว 147 เมตร	-	-	-	300,000	-	ถนนดำเนินการแล้วเสร็จตามมาตรฐานที่กรมทางหลวงกำหนด	ราษฎรมีเส้นทางสัญจรภายในหมู่บ้านที่สะดวกและปลอดภัย	กองช่าง

ที่	โครงการ	วัตถุประสงค์	เป้าหมาย(ผลผลิตของโครงการ)	งบประมาณ					ตัวชี้วัด (KPI)	ผลที่คาดว่าจะได้รับ	หน่วยงานรับผิดชอบหลัก
				2566 (บาท)	2567 (บาท)	2568 (บาท)	2569 (บาท)	2570 (บาท)			
36	ก่อสร้าง ถนน คสล. หมู่ที่ 11	เพื่อให้มีถนนสำหรับเป็นเส้นทางสัญจรภายในหมู่บ้านที่สะดวกและรวดเร็ว	ก่อสร้าง ถนน คสล.(ช่วงที่ 2) สาย ทางไป ต. สมสนุก ขนาดกว้าง 4 เมตร ยาว 147 เมตร	-	-	-	-	300,000	ถนนดำเนินการแล้วเสร็จตามมาตรฐานที่กำหนด	ราษฎรมีเส้นทางสัญจรภายในหมู่บ้านที่สะดวกและปลอดภัย	กองช่าง
37	ก่อสร้าง/ปรับปรุง/ซ่อมแซม ถนน คสล. หมู่ที่ 12	เพื่อให้มีถนนสำหรับเป็นเส้นทางสัญจรภายในหมู่บ้านที่สะดวกและรวดเร็ว	ก่อสร้าง/ปรับปรุง/ซ่อมแซม ถนน คสล.	300,000	300,000	300,000	300,000	300,000	ถนนดำเนินการแล้วเสร็จตามมาตรฐานที่กำหนด	ราษฎรมีเส้นทางสัญจรภายในหมู่บ้านที่สะดวกและปลอดภัย	กองช่าง
38	ก่อสร้าง ถนน คสล. หมู่ที่ 12	เพื่อให้มีถนนสำหรับเป็นเส้นทางสัญจรภายในหมู่บ้านที่สะดวกและรวดเร็ว	ก่อสร้างถนน คสล. สาย บ้านนางดี ศรีประเสริฐ - บ้านนางสาคร อัมมลา ขนาด กว้าง 4 เมตร ยาว 147 เมตร	300,000	-	-	-	-	ถนนดำเนินการแล้วเสร็จตามมาตรฐานที่กำหนด	ราษฎรมีเส้นทางสัญจรภายในหมู่บ้านที่สะดวกและปลอดภัย	กองช่าง
39	ก่อสร้าง ถนน คสล. หมู่ที่ 12	เพื่อให้มีถนนสำหรับเป็นเส้นทางสัญจรภายในหมู่บ้านที่สะดวกและรวดเร็ว	ก่อสร้างถนน คสล. สาย บ้านนายสมยศ สามา-บ้านนายดำริไชยตวงค์ ขนาด กว้าง 4 เมตร ยาว 147 เมตร	-	-	-	-	300,000	ถนนดำเนินการแล้วเสร็จตามมาตรฐานที่กำหนด	ราษฎรมีเส้นทางสัญจรภายในหมู่บ้านที่สะดวกและปลอดภัย	กองช่าง

ที่	โครงการ	วัตถุประสงค์	เป้าหมาย(ผลผลิตของโครงการ)	งบประมาณ					ตัวชี้วัด (KPI)	ผลที่คาดว่าจะได้รับ	หน่วยงานรับผิดชอบหลัก
				2566 (บาท)	2567 (บาท)	2568 (บาท)	2569 (บาท)	2570 (บาท)			
40	ก่อสร้าง ถนน คสล. หมู่ที่ 12	เพื่อให้มีถนนสำหรับเป็นเส้นทางสัญจรภายในหมู่บ้านที่สะดวกและรวดเร็ว	ก่อสร้างถนน คสล.สาย บ้านนายสุเทพ ปิตาทาสา -บ้านนายสมนึกปิตาทาสา ขนาดกว้าง 4 เมตร ยาว 147 เมตร	-	-	-	-	300,000	ถนนดำเนินการแล้วเสร็จตามมาตรฐานที่กำหนด	ราษฎรมีเส้นทางสัญจรภายในหมู่บ้านที่สะดวกและปลอดภัย	กองช่าง
41	ก่อสร้าง/ปรับปรุง/ซ่อมแซม ถนน คสล. หมู่ที่ 13	เพื่อให้มีถนนสำหรับเป็นเส้นทางสัญจรภายในหมู่บ้านที่สะดวกและรวดเร็ว	ก่อสร้าง/ปรับปรุง/ซ่อมแซม ถนน คสล.	300,000	300,000	300,000	300,000	300,000	ถนนดำเนินการแล้วเสร็จตามมาตรฐานที่กำหนด	ราษฎรมีเส้นทางสัญจรภายในหมู่บ้านที่สะดวกและปลอดภัย	กองช่าง
42	ก่อสร้าง ถนน คสล. หมู่ที่ 13	เพื่อให้มีถนนสำหรับเป็นเส้นทางสัญจรภายในหมู่บ้านที่สะดวกและรวดเร็ว	ก่อสร้าง ถนน คสล. สายที่ดินประสาน ไผ่ป้อง-ลำห้วยโป่ง ขนาด กว้าง 4 เมตร ยาว 147 เมตร	-	300,000	-	-	-	ถนนดำเนินการแล้วเสร็จตามมาตรฐานที่กำหนด	ราษฎรมีเส้นทางสัญจรภายในหมู่บ้านที่สะดวกและปลอดภัย	กองช่าง
43	ก่อสร้าง ถนน คสล. หมู่ที่ 13	เพื่อให้มีถนนสำหรับเป็นเส้นทางสัญจรภายในหมู่บ้านที่สะดวกและรวดเร็ว	ก่อสร้าง ถนน คสล. สายที่ดินนายแสงชัย ไขตุ้ม-ประปาเก่า ขนาด กว้าง 4 เมตร ยาว 147 เมตร	-	-	300,000	-	-	ถนนดำเนินการแล้วเสร็จตามมาตรฐานที่กำหนด	ราษฎรมีเส้นทางสัญจรภายในหมู่บ้านที่สะดวกและปลอดภัย	กองช่าง

ที่	โครงการ	วัตถุประสงค์	เป้าหมาย(ผลผลิตของโครงการ)	งบประมาณ					ตัวชี้วัด (KPI)	ผลที่คาดว่าจะได้รับ	หน่วยงานรับผิดชอบหลัก
				2566 (บาท)	2567 (บาท)	2568 (บาท)	2569 (บาท)	2570 (บาท)			
44	ก่อสร้าง ถนน คสล. หมู่ที่ 13	เพื่อให้มีถนนสำหรับเป็นเส้นทางสัญจรภายในหมู่บ้านที่สะดวกและรวดเร็ว	ก่อสร้าง ถนน คสล. สาย บ้านนายวิจิตร จันทร์-บ้านนางเรือน ชมจันทร์ ขนาดกว้าง 4 เมตร ยาว 147 เมตร	-	-	300,000	-	-	ถนนดำเนินการแล้วเสร็จตามมาตรฐานที่กรมทางหลวงกำหนด	ราษฎรมีเส้นทางสัญจรภายในหมู่บ้านที่สะดวกและปลอดภัย	กองช่าง
45	ก่อสร้าง/ปรับปรุง/ซ่อมแซม ถนน คสล. หมู่ที่ 14	เพื่อให้มีถนนสำหรับเป็นเส้นทางสัญจรภายในหมู่บ้านที่สะดวกและรวดเร็ว	ก่อสร้าง/ปรับปรุง/ซ่อมแซม ถนน คสล. สายที่ดินนางอำเภอ อินตะเกษ ถึงที่ดินนายฉลาด ประโสภา	300,000	300,000	300,000	300,000	300,000	ถนนดำเนินการแล้วเสร็จตามมาตรฐานที่กรมทางหลวงกำหนด	ราษฎรมีเส้นทางสัญจรภายในหมู่บ้านที่สะดวกและปลอดภัย	กองช่าง
46	ก่อสร้าง ถนน คสล. หมู่ที่ 14	เพื่อให้มีถนนสำหรับเป็นเส้นทางสัญจรภายในหมู่บ้านที่สะดวกและรวดเร็ว	ก่อสร้าง ถนน คสล. สาย แยกวัดป่าสามัคคีธรรม-ห้วยขี้เหล็กตอนบน ขนาด กว้าง 4 เมตร ยาว 147 เมตร	300,000	-	-	-	-	ถนนดำเนินการแล้วเสร็จตามมาตรฐานที่กรมทางหลวงกำหนด	ราษฎรมีเส้นทางสัญจรภายในหมู่บ้านที่สะดวกและปลอดภัย	กองช่าง
47	ก่อสร้าง ถนน คสล. หมู่ที่ 14	เพื่อให้มีถนนสำหรับเป็นเส้นทางสัญจรภายในหมู่บ้านที่สะดวกและรวดเร็ว	ก่อสร้าง ถนน คสล. สาย สายแยกประตูป่าโคกมน-บ้านนางใส ไชยงค์ ขนาดกว้าง 4 เมตร ยาว 147 เมตร	-	300,000	-	-	-	ถนนดำเนินการแล้วเสร็จตามมาตรฐานที่กรมทางหลวงกำหนด	ราษฎรมีเส้นทางสัญจรภายในหมู่บ้านที่สะดวกและปลอดภัย	กองช่าง

ที่	โครงการ	วัตถุประสงค์	เป้าหมาย(ผลผลิตของโครงการ)	งบประมาณ					ตัวชี้วัด (KPI)	ผลที่คาดว่าจะได้รับ	หน่วยงานรับผิดชอบหลัก
				2566 (บาท)	2567 (บาท)	2568 (บาท)	2569 (บาท)	2570 (บาท)			
48	ก่อสร้าง ถนน คสล. หมู่ที่ 14	เพื่อให้มีถนนสำหรับเป็นเส้นทางสัญจรภายในหมู่บ้านที่สะดวกและรวดเร็ว	ก่อสร้าง ถนน คสล. สาย วัดป่าสามัคคีธรรม- ฝ่ายห้วยแงบตอนบน ขนาด กว้าง 4 ยาว 147 เมตร	-	-	300,000	-	-	ถนนดำเนินการแล้วเสร็จตามมาตรฐานที่กำหนด	ราษฎรมีเส้นทางสัญจรภายในหมู่บ้านที่สะดวกและปลอดภัย	กองช่าง
49	ก่อสร้าง ถนน คสล. หมู่ที่ 14	เพื่อให้มีถนนสำหรับเป็นเส้นทางสัญจรภายในหมู่บ้านที่สะดวกและรวดเร็ว	ก่อสร้าง ถนน คสล. สาย บ้านนายประสิทธิ์ ingsri-บ้านนายสมบุญณ์ ศรีอ้วน ขนาด กว้าง 4 เมตร ยาว 147 เมตร และ สาย แยกบ้านค่านายประมวล บุตรนนท์-ศาลากลางบ้าน ขนาด กว้าง 4 เมตร ยาว 147 เมตร	-	-	-	300,000	-	ถนนดำเนินการแล้วเสร็จตามมาตรฐานที่กำหนด	ราษฎรมีเส้นทางสัญจรภายในหมู่บ้านที่สะดวกและปลอดภัย	กองช่าง
50	ก่อสร้าง ถนน คสล. หมู่ที่ 14	เพื่อให้มีถนนสำหรับเป็นเส้นทางสัญจรภายในหมู่บ้านที่สะดวกและรวดเร็ว	ก่อสร้าง ถนน คสล. สาย สามแยกโรงเรียนพารา-บ้านนายเสนีย์ สุริยะ ขนาด กว้าง 3 เมตร ยาว 195 เมตร	-	-	-	-	300,000	ถนนดำเนินการแล้วเสร็จตามมาตรฐานที่กำหนด	ราษฎรมีเส้นทางสัญจรภายในหมู่บ้านที่สะดวกและปลอดภัย	กองช่าง

ที่	โครงการ	วัตถุประสงค์	เป้าหมาย(ผลผลิตของโครงการ)	งบประมาณ					ตัวชี้วัด (KPI)	ผลที่คาดว่าจะได้รับ	หน่วยงานรับผิดชอบหลัก
				2566 (บาท)	2567 (บาท)	2568 (บาท)	2569 (บาท)	2570 (บาท)			
51	ก่อสร้าง/ปรับปรุง/ซ่อมแซม ถนน คสล. หมู่ที่ 15	เพื่อให้มีถนนเส้นสำหรับเป็นเส้นทางสัญจรภายในหมู่บ้านที่สะดวกและรวดเร็ว	ก่อสร้าง/ปรับปรุง/ซ่อมแซม ถนน คสล. บ้านโนนงาม สายคู่มโนนงามน้อย ถึง ถนนลาดยาง	300,000	300,000	300,000	300,000	300,000	ถนนดำเนินการแล้วเสร็จตามมาตรฐานที่กรมทางหลวงกำหนด	ราษฎรมีเส้นทางสัญจรภายในหมู่บ้านที่สะดวกและปลอดภัย	กองช่าง
52	ก่อสร้าง/ปรับปรุง/ซ่อมแซม ถนน คสล. หมู่ที่ 16	เพื่อให้มีถนนสำหรับเป็นเส้นทางสัญจรภายในหมู่บ้านที่สะดวกและรวดเร็ว	ก่อสร้าง/ปรับปรุง/ซ่อมแซม ถนน คสล.	300,000	300,000	300,000	300,000	300,000	ถนนดำเนินการแล้วเสร็จตามมาตรฐานที่กรมทางหลวงกำหนด	ราษฎรมีเส้นทางสัญจรภายในหมู่บ้านที่สะดวกและปลอดภัย	กองช่าง
53	ก่อสร้าง ถนน คสล. หมู่ที่ 16	เพื่อให้มีถนนเส้นสำหรับเป็นเส้นทางสัญจรภายในหมู่บ้านที่สะดวกและรวดเร็ว	ก่อสร้าง ถนน คสล. สายถนนนาขาม-แสงอรุณ-ไปฝ้ายน้ำล้นคลองใหญ่ ขนาดกว้าง 4 เมตร ยาว 147 เมตร	300,000	300,000	-	-	-	ถนนดำเนินการแล้วเสร็จตามมาตรฐานที่กรมทางหลวงกำหนด	ราษฎรมีเส้นทางสัญจรภายในหมู่บ้านที่สะดวกและปลอดภัย	กองช่าง
54	ปรับปรุง/ซ่อมแซม ถนน คสล. หมู่ที่ 6	เพื่อให้มีถนนสำหรับเป็นเส้นทางสัญจรภายในหมู่บ้านที่สะดวกและรวดเร็ว	ปรับปรุง/ซ่อมแซม ถนน คสล.(ขยายไหล่ทาง)	-	-	-	300,000	-	ถนนดำเนินการแล้วเสร็จตามมาตรฐานที่กรมทางหลวงกำหนด	ราษฎรมีเส้นทางสัญจรภายในหมู่บ้านที่สะดวกและปลอดภัย	กองช่าง

ที่	โครงการ	วัตถุประสงค์	เป้าหมาย(ผลผลิตของโครงการ)	งบประมาณ					ตัวชี้วัด (KPI)	ผลที่คาดว่าจะได้รับ	หน่วยงานรับผิดชอบหลัก
				2566 (บาท)	2567 (บาท)	2568 (บาท)	2569 (บาท)	2570 (บาท)			
55	ก่อสร้าง/ปรับปรุง/ซ่อมแซมรางระบายน้ำ คสล. หมู่ที่ 1	เพื่อแก้ไขปัญหาน้ำท่วมซึ่งภายในหมู่บ้าน	ก่อสร้าง/ปรับปรุง/ซ่อมแซมรางระบายน้ำ คสล. ภายในหมู่บ้าน	300,000	300,000	300,000	300,000	300,000	ดำเนินการแล้ว เสร็จตามแบบที่วิศวกรกำหนด	พื้นที่ภายในหมู่บ้าน มีระบบระบายน้ำที่ดี ไม่มีน้ำท่วมซึ่ง	กองช่าง
56	ก่อสร้าง รางระบายน้ำ คสล. หมู่ที่ 1	เพื่อแก้ไขปัญหาน้ำท่วมซึ่งภายในหมู่บ้าน	ก่อสร้าง รางระบายน้ำ คสล. สาย บ้านนางยม โสดา - บ้านนายแสง ค่าใบรี-ถนนใหญ่ ยาว 166 เมตร	-	-	-	300,000	-	ดำเนินการแล้ว เสร็จตามแบบที่วิศวกรกำหนด	พื้นที่ภายในหมู่บ้าน มีระบบระบายน้ำที่ดี ไม่มีน้ำท่วมซึ่ง	กองช่าง
57	ก่อสร้าง รางระบายน้ำ คสล. หมู่ที่ 1	เพื่อแก้ไขปัญหาน้ำท่วมซึ่งภายในหมู่บ้าน	ก่อสร้าง รางระบายน้ำ คสล. สาย จากสี่แยกที่ทำการผู้ใหญ่บ้าน ม.1 - ถึงมูทิตเหนือโรงเรียนบ้านนาขาม ยาว 166 เมตร	-	-	-	300,000	-	ดำเนินการแล้ว เสร็จตามแบบที่วิศวกรกำหนด	พื้นที่ภายในหมู่บ้าน มีระบบระบายน้ำที่ดี ไม่มีน้ำท่วมซึ่ง	กองช่าง
58	ก่อสร้าง/ปรับปรุง/ซ่อมแซมรางระบายน้ำ คสล. หมู่ที่ 2	เพื่อแก้ไขปัญหาน้ำท่วมซึ่งภายในหมู่บ้าน	ก่อสร้าง/ปรับปรุง/ซ่อมแซมรางระบายน้ำ คสล. ภายในหมู่บ้าน	300,000	300,000	300,000	300,000	300,000	ดำเนินการแล้ว เสร็จตามแบบที่วิศวกรกำหนด	พื้นที่ภายในหมู่บ้าน มีระบบระบายน้ำที่ดี ไม่มีน้ำท่วมซึ่ง	กองช่าง

ที่	โครงการ	วัตถุประสงค์	เป้าหมาย(ผลผลิตของโครงการ)	งบประมาณ					ตัวชี้วัด (KPI)	ผลที่คาดว่าจะได้รับ	หน่วยงานรับผิดชอบหลัก
				2566 (บาท)	2567 (บาท)	2568 (บาท)	2569 (บาท)	2570 (บาท)			
59	ก่อสร้าง/ปรับปรุง/ซ่อมแซมรางระบายน้ำ คสล. หมู่ที่ 2	เพื่อแก้ไขปัญหาน้ำท่วมซึ่งภายในหมู่บ้าน	ก่อสร้าง/ปรับปรุง/ซ่อมแซมรางระบายน้ำ คสล. สาย บ้านนายเผยแพร่ วงศ์กระโจะ-ทุ่งนา ยาว 166 เมตร	300,000	-	-	-	-	ดำเนินการแล้วเสร็จตามแบบที่วิศวกรกำหนด	พื้นที่ภายในหมู่บ้านมีระบบระบายน้ำที่ดี ไม่มีน้ำท่วมขัง	กองช่าง
60	ก่อสร้าง/ปรับปรุง/ซ่อมแซมรางระบายน้ำ คสล. หมู่ที่ 3	เพื่อแก้ไขปัญหาน้ำท่วมซึ่งภายในหมู่บ้าน	ก่อสร้าง/ปรับปรุง/ซ่อมแซมรางระบายน้ำ คสล. ภายในหมู่บ้าน	300,000	300,000	300,000	300,000	300,000	ดำเนินการแล้วเสร็จตามแบบที่วิศวกรกำหนด	พื้นที่ภายในหมู่บ้านมีระบบระบายน้ำที่ดี ไม่มีน้ำท่วมขัง	กองช่าง
61	ก่อสร้าง/ปรับปรุง/ซ่อมแซมรางระบายน้ำ คสล. หมู่ที่ 4	เพื่อแก้ไขปัญหาน้ำท่วมซึ่งภายในหมู่บ้าน	ก่อสร้าง/ปรับปรุง/ซ่อมแซมรางระบายน้ำ คสล. ภายในหมู่บ้าน	300,000	300,000	300,000	300,000	300,000	ดำเนินการแล้วเสร็จตามแบบที่วิศวกรกำหนด	พื้นที่ภายในหมู่บ้านมีระบบระบายน้ำที่ดี ไม่มีน้ำท่วมขัง	กองช่าง

ที่	โครงการ	วัตถุประสงค์	เป้าหมาย(ผลผลิตของโครงการ)	งบประมาณ					ตัวชี้วัด (KPI)	ผลที่คาดว่าจะได้รับ	หน่วยงานรับผิดชอบหลัก
				2566 (บาท)	2567 (บาท)	2568 (บาท)	2569 (บาท)	2570 (บาท)			
62	ก่อสร้าง รางระบายน้ำ คสล. หมู่ที่ 4	เพื่อแก้ไขปัญหาน้ำท่วมซึ่งภายในหมู่บ้าน	ก่อสร้าง รางระบายน้ำ คสล. สาย บ้านนางผอง บุตมงคล-ปลายหัวกลางบ้าน ยาว 166 เมตร	-	-	300,000	300,000	-	ดำเนินการแล้วเสร็จตามแบบที่วิศวกรกำหนด	พื้นที่ภายในหมู่บ้าน มีระบบระบายน้ำที่ดี ไม่มีน้ำท่วมขัง	กองช่าง
63	ก่อสร้าง/ปรับปรุง/ซ่อมแซมรางระบายน้ำ คสล. หมู่ที่ 5	เพื่อแก้ไขปัญหาน้ำท่วมซึ่งภายในหมู่บ้าน	ก่อสร้าง/ปรับปรุง/ซ่อมแซม รางระบายน้ำ คสล. ภายในหมู่บ้าน	300,000	300,000	300,000	300,000	300,000	ดำเนินการแล้วเสร็จตามแบบที่วิศวกรกำหนด	พื้นที่ภายในหมู่บ้าน มีระบบระบายน้ำที่ดี ไม่มีน้ำท่วมขัง	กองช่าง
64	ก่อสร้าง รางระบายน้ำ คสล. หมู่ที่ 5	เพื่อแก้ไขปัญหาน้ำท่วมซึ่งภายในหมู่บ้าน	ก่อสร้าง รางระบายน้ำ คสล. สาย บ.โนนประเสริฐ - บ้านนายสมเด็จ แซ่จันทร์ ยาว 100เมตร	-	300,000	-	-	-	ดำเนินการแล้วเสร็จตามแบบที่วิศวกรกำหนด	พื้นที่ภายในหมู่บ้าน มีระบบระบายน้ำที่ดี ไม่มีน้ำท่วมขัง	กองช่าง
65	ก่อสร้าง/ปรับปรุง/ซ่อมแซมรางระบายน้ำ คสล. หมู่ที่ 6	เพื่อแก้ไขปัญหาน้ำท่วมซึ่งภายในหมู่บ้าน	ก่อสร้าง/ปรับปรุง/ซ่อมแซม รางระบายน้ำ คสล. ภายในหมู่บ้าน	300,000	300,000	300,000	300,000	300,000	ดำเนินการแล้วเสร็จตามแบบที่วิศวกรกำหนด	พื้นที่ภายในหมู่บ้าน มีระบบระบายน้ำที่ดี ไม่มีน้ำท่วมขัง	กองช่าง

ที่	โครงการ	วัตถุประสงค์	เป้าหมาย(ผลผลิตของโครงการ)	งบประมาณ					ตัวชี้วัด (KPI)	ผลที่คาดว่าจะได้รับ	หน่วยงานรับผิดชอบหลัก
				2566 (บาท)	2567 (บาท)	2568 (บาท)	2569 (บาท)	2570 (บาท)			
66	ก่อสร้าง/ปรับปรุง/ซ่อมแซมรางระบายน้ำ คสล. หมู่ที่ 7	เพื่อแก้ไขปัญหาน้ำท่วมซึ่งภายในหมู่บ้าน	ก่อสร้าง/ปรับปรุง/ซ่อมแซมรางระบายน้ำ คสล. ภายในหมู่บ้าน	300,000	300,000	300,000	300,000	300,000	ดำเนินการแล้วเสร็จตามแบบที่วิศวกรกำหนด	พื้นที่ภายในหมู่บ้านมีระบบระบายน้ำที่ดี ไม่มีน้ำท่วมขัง	กองช่าง
67	ก่อสร้าง รางระบายน้ำ คสล. หมู่ที่ 7	เพื่อแก้ไขปัญหาน้ำท่วมซึ่งภายในหมู่บ้าน	ก่อสร้าง รางระบายน้ำ คสล. สาย บ้านนางอุดม ชุมแวงวาปี-บ้านนายสุพัฒน์ จันทน์ ยาว 166 เมตร	-	300,000	-	-	-	ดำเนินการแล้วเสร็จตามแบบที่วิศวกรกำหนด	พื้นที่ภายในหมู่บ้านมีระบบระบายน้ำที่ดี ไม่มีน้ำท่วมขัง	กองช่าง
68	ก่อสร้าง/ปรับปรุง/ซ่อมแซมรางระบายน้ำ คสล. หมู่ที่ 8	เพื่อแก้ไขปัญหาน้ำท่วมซึ่งภายในหมู่บ้าน	ก่อสร้าง/ปรับปรุง/ซ่อมแซมรางระบายน้ำ คสล. ภายในหมู่บ้าน	300,000	300,000	300,000	300,000	300,000	ดำเนินการแล้วเสร็จตามแบบที่วิศวกรกำหนด	พื้นที่ภายในหมู่บ้านมีระบบระบายน้ำที่ดี ไม่มีน้ำท่วมขัง	กองช่าง
69	ก่อสร้าง/ปรับปรุง/ซ่อมแซมรางระบายน้ำ คสล. หมู่ที่ 9	เพื่อแก้ไขปัญหาน้ำท่วมซึ่งภายในหมู่บ้าน	ก่อสร้าง/ปรับปรุง/ซ่อมแซมรางระบายน้ำ คสล. ภายในหมู่บ้าน	300,000	300,000	300,000	300,000	300,000	ดำเนินการแล้วเสร็จตามแบบที่วิศวกรกำหนด	พื้นที่ภายในหมู่บ้านมีระบบระบายน้ำที่ดี ไม่มีน้ำท่วมขัง	กองช่าง

ที่	โครงการ	วัตถุประสงค์	เป้าหมาย(ผลผลิตของโครงการ)	งบประมาณ					ตัวชี้วัด (KPI)	ผลที่คาดว่าจะได้รับ	หน่วยงานรับผิดชอบหลัก
				2566 (บาท)	2567 (บาท)	2568 (บาท)	2569 (บาท)	2570 (บาท)			
70	ก่อสร้าง/ปรับปรุง/ซ่อมแซมรางระบายน้ำ คลส. หมู่ที่ 10	เพื่อแก้ไขปัญหาน้ำท่วมซึ่งภายในหมู่บ้าน	ก่อสร้าง/ปรับปรุง/ซ่อมแซมรางระบายน้ำ คลส. ภายในหมู่บ้าน	300,000	300,000	300,000	300,000	300,000	ดำเนินการแล้วเสร็จตามแบบที่วิศวกรกำหนด	พื้นที่ภายในหมู่บ้านมีระบบระบายน้ำที่ดี ไม่มีน้ำท่วมขัง	กองช่าง
71	ก่อสร้าง รางระบายน้ำ คลส. หมู่ที่ 10	เพื่อแก้ไขปัญหาน้ำท่วมซึ่งภายในหมู่บ้าน	ก่อสร้าง รางระบายน้ำ คลส. สาย บ้านนางวานร เบิร์นทร์-บ้านนาคำ สว่างแสง ยาว 166 เมตร	-	300,000	-	-	-	ดำเนินการแล้วเสร็จตามแบบที่วิศวกรกำหนด	พื้นที่ภายในหมู่บ้านมีระบบระบายน้ำที่ดี ไม่มีน้ำท่วมขัง	กองช่าง
72	ก่อสร้าง รางระบายน้ำ คลส. หมู่ที่ 10	เพื่อแก้ไขปัญหาน้ำท่วมซึ่งภายในหมู่บ้าน	ก่อสร้าง รางระบายน้ำ คลส. สาย บ้านนายสมบัติ ผายรักษา - บ้านนางมะลิวรรณ บุตรนนท์ ยาว 166 เมตร	-	-	300,000	-	-	ดำเนินการแล้วเสร็จตามแบบที่วิศวกรกำหนด	พื้นที่ภายในหมู่บ้านมีระบบระบายน้ำที่ดี ไม่มีน้ำท่วมขัง	กองช่าง

ที่	โครงการ	วัตถุประสงค์	เป้าหมาย(ผลผลิตของโครงการ)	งบประมาณ					ตัวชี้วัด (KPI)	ผลที่คาดว่าจะได้รับ	หน่วยงานรับผิดชอบหลัก
				2566 (บาท)	2567 (บาท)	2568 (บาท)	2569 (บาท)	2570 (บาท)			
73	ก่อสร้าง รางระบายน้ำ คสล. หมู่ที่ 10	เพื่อแก้ไขปัญหาน้ำท่วมซึ่งภายในหมู่บ้าน	ก่อสร้าง รางระบายน้ำ คสล. สาย บ้านนายสมพร ปีกสุวรรณ - บ้านนางหอม สิริมาตร ยาว 167 เมตร	-	-	300,000	300,000	-	ดำเนินการแล้วเสร็จตามแบบที่วิศวกรกำหนด	พื้นที่ภายในหมู่บ้าน มีระบบระบายน้ำที่ดี ไม่มีน้ำท่วมขัง	กองช่าง
74	ก่อสร้าง/ปรับปรุง/ซ่อมแซมรางระบายน้ำ คสล. หมู่ที่ 11	เพื่อแก้ไขปัญหาน้ำท่วมซึ่งภายในหมู่บ้าน	ก่อสร้าง/ปรับปรุง/ซ่อมแซม รางระบายน้ำ คสล. ภายในหมู่บ้าน	300,000	300,000	300,000	300,000	300,000	ดำเนินการแล้วเสร็จตามแบบที่วิศวกรกำหนด	พื้นที่ภายในหมู่บ้าน มีระบบระบายน้ำที่ดี ไม่มีน้ำท่วมขัง	กองช่าง
75	ก่อสร้าง/ปรับปรุง/ซ่อมแซมรางระบายน้ำ คสล. หมู่ที่ 12	เพื่อแก้ไขปัญหาน้ำท่วมซึ่งภายในหมู่บ้าน	ก่อสร้าง/ปรับปรุง/ซ่อมแซม รางระบายน้ำ คสล. ภายในหมู่บ้าน	300,000	300,000	300,000	300,000	300,000	ดำเนินการแล้วเสร็จตามแบบที่วิศวกรกำหนด	พื้นที่ภายในหมู่บ้าน มีระบบระบายน้ำที่ดี ไม่มีน้ำท่วมขัง	กองช่าง

ที่	โครงการ	วัตถุประสงค์	เป้าหมาย(ผลผลิตของโครงการ)	งบประมาณ					ตัวชี้วัด (KPI)	ผลที่คาดว่าจะได้รับ	หน่วยงานรับผิดชอบหลัก
				2566 (บาท)	2567 (บาท)	2568 (บาท)	2569 (บาท)	2570 (บาท)			
76	ก่อสร้าง รางระบายน้ำ คสล. หมู่ที่ 12	เพื่อแก้ไขปัญหาน้ำท่วมซึ่งภายในหมู่บ้าน	ก่อสร้าง รางระบายน้ำ คสล. สาย บ้านนางดี ศรีประเสริฐ-บ้านนางสาครอ้อมมาลา <del>ถ้างาว</del> 166 เมตร	300,000	-	-	-	-	ดำเนินการแล้วเสร็จตามแบบที่วิศวกรกำหนด	พื้นที่ภายในหมู่บ้านมีระบบระบายน้ำที่ดี ไม่มีน้ำท่วมขัง	กองช่าง
77	ก่อสร้าง รางระบายน้ำ คสล. หมู่ที่ 12	เพื่อแก้ไขปัญหาน้ำท่วมซึ่งภายในหมู่บ้าน	ก่อสร้าง รางระบายน้ำ คสล. สาย บ้านนางพัน มิตรศรี-บ้านนางบุญหลาย ตาลเฉลิม ยาว 166 เมตร	-	-	300,000	-	-	ดำเนินการแล้วเสร็จตามแบบที่วิศวกรกำหนด	พื้นที่ภายในหมู่บ้านมีระบบระบายน้ำที่ดี ไม่มีน้ำท่วมขัง	กองช่าง
78	ก่อสร้าง รางระบายน้ำ คสล. หมู่ที่ 12	เพื่อแก้ไขปัญหาน้ำท่วมซึ่งภายในหมู่บ้าน	ก่อสร้าง รางระบายน้ำ คสล. สาย บ้านนายเวียงชัย โคตคำ-บ้านนางเขียว ภูลายาว 166 เมตร	-	-	300,000	-	-	ดำเนินการแล้วเสร็จตามแบบที่วิศวกรกำหนด	พื้นที่ภายในหมู่บ้านมีระบบระบายน้ำที่ดี ไม่มีน้ำท่วมขัง	กองช่าง
79	ก่อสร้าง/ปรับปรุง/ซ่อมแซมรางระบายน้ำ คสล. หมู่ที่ 13	เพื่อแก้ไขปัญหาน้ำท่วมซึ่งภายในหมู่บ้าน	ก่อสร้าง/ปรับปรุง/ซ่อมแซม รางระบายน้ำ คสล. ภายในหมู่บ้าน	300,000	300,000	300,000	300,000	300,000	ดำเนินการแล้วเสร็จตามแบบที่วิศวกรกำหนด	พื้นที่ภายในหมู่บ้านมีระบบระบายน้ำที่ดี ไม่มีน้ำท่วมขัง	กองช่าง

ที่	โครงการ	วัตถุประสงค์	เป้าหมาย(ผลผลิตของโครงการ)	งบประมาณ					ตัวชี้วัด (KPI)	ผลที่คาดว่าจะได้รับ	หน่วยงานรับผิดชอบหลัก
				2566 (บาท)	2567 (บาท)	2568 (บาท)	2569 (บาท)	2570 (บาท)			
80	ก่อสร้าง รางระบายน้ำ คสล. หมู่ที่ 13	เพื่อแก้ไขปัญหาน้ำท่วมซึ่งภายในหมู่บ้าน	ก่อสร้าง รางระบายน้ำ คสล. สาย บ้านนายบุญมา พระโพธิ์ - บ้านนายพิชัย นาครั้ว ยาว 166 เมตร	300,000	-	-	-	-	ดำเนินการแล้วเสร็จตามแบบที่วิศวกรกำหนด	พื้นที่ภายในหมู่บ้าน มีระบบระบายน้ำที่ดี ไม่มีน้ำท่วมขัง	กองช่าง
81	ก่อสร้าง รางระบายน้ำ คสล. หมู่ที่ 13	เพื่อแก้ไขปัญหาน้ำท่วมซึ่งภายในหมู่บ้าน	ก่อสร้าง รางระบายน้ำ คสล. สาย บ้านนายหลอด ศรีกุล ฮาด-บ้านนายจิระวัฒน์ กิตติราช ยาว 166 เมตร	-	300,000	-	-	-	ดำเนินการแล้วเสร็จตามแบบที่วิศวกรกำหนด	พื้นที่ภายในหมู่บ้าน มีระบบระบายน้ำที่ดี ไม่มีน้ำท่วมขัง	กองช่าง
82	ก่อสร้าง รางระบายน้ำ คสล. หมู่ที่ 13	เพื่อแก้ไขปัญหาน้ำท่วมซึ่งภายในหมู่บ้าน	ก่อสร้าง รางระบายน้ำ คสล. สาย บ้านนายสุทิน นาวิน -บ้านนางจันทร์ วีรสาร ยาว 166 เมตร	-	-	-	-	300,000	ดำเนินการแล้วเสร็จตามแบบที่วิศวกรกำหนด	พื้นที่ภายในหมู่บ้าน มีระบบระบายน้ำที่ดี ไม่มีน้ำท่วมขัง	กองช่าง

ที่	โครงการ	วัตถุประสงค์	เป้าหมาย(ผลผลิตของโครงการ)	งบประมาณ					ตัวชี้วัด (KPI)	ผลที่คาดว่าจะได้รับ	หน่วยงานรับผิดชอบหลัก
				2566 (บาท)	2567 (บาท)	2568 (บาท)	2569 (บาท)	2570 (บาท)			
83	ก่อสร้าง/ปรับปรุง/ซ่อมแซมรางระบายน้ำ คสล. หมู่ที่ 14	เพื่อแก้ไขปัญหาน้ำท่วมซึ่งภายในหมู่บ้าน	ก่อสร้าง/ปรับปรุง/ซ่อมแซมรางระบายน้ำ คสล. ภายในหมู่บ้าน	300,000	300,000	300,000	300,000	300,000	ดำเนินการแล้วเสร็จตามแบบที่วิศวกรกำหนด	พื้นที่ภายในหมู่บ้านมีระบบระบายน้ำที่ดี ไม่มีน้ำท่วมขัง	กองช่าง
84	ก่อสร้าง/ปรับปรุง/ซ่อมแซมรางระบายน้ำ คสล. หมู่ที่ 15	เพื่อแก้ไขปัญหาน้ำท่วมซึ่งภายในหมู่บ้าน	ก่อสร้าง/ปรับปรุง/ซ่อมแซมรางระบายน้ำ คสล. ภายในหมู่บ้าน	300,000	300,000	300,000	300,000	300,000	ดำเนินการแล้วเสร็จตามแบบที่วิศวกรกำหนด	พื้นที่ภายในหมู่บ้านมีระบบระบายน้ำที่ดี ไม่มีน้ำท่วมขัง	กองช่าง
85	ก่อสร้าง รางระบายน้ำ คสล. หมู่ที่ 15	เพื่อแก้ไขปัญหาน้ำท่วมซึ่งภายในหมู่บ้าน	ก่อสร้าง รางระบายน้ำ คสล. สาย บ้านนายชัย ศรีลือ- บ้าน นางหนูแดง บเลือชา ยาว 166 เมตร	300,000	-	-	-	-	ดำเนินการแล้วเสร็จตามแบบที่วิศวกรกำหนด	พื้นที่ภายในหมู่บ้านมีระบบระบายน้ำที่ดี ไม่มีน้ำท่วมขัง	กองช่าง
86	ก่อสร้าง รางระบายน้ำ คสล. หมู่ที่ 15	เพื่อแก้ไขปัญหาน้ำท่วมซึ่งภายในหมู่บ้าน	ก่อสร้าง รางระบายน้ำ คสล. สาย บ้านนายเยี่ยม ชินคำ ศรีลือ- บ้านนางอ้อย สุวรรณ ยาว 166 เมตร	-	-	300,000	-	-	ดำเนินการแล้วเสร็จตามแบบที่วิศวกรกำหนด	พื้นที่ภายในหมู่บ้านมีระบบระบายน้ำที่ดี ไม่มีน้ำท่วมขัง	กองช่าง

ที่	โครงการ	วัตถุประสงค์	เป้าหมาย(ผลผลิตของโครงการ)	งบประมาณ					ตัวชี้วัด (KPI)	ผลที่คาดว่าจะได้รับ	หน่วยงานรับผิดชอบหลัก
				2566 (บาท)	2567 (บาท)	2568 (บาท)	2569 (บาท)	2570 (บาท)			
87	ก่อสร้าง รางระบายน้ำ คสล. หมู่ที่ 15	เพื่อแก้ไขปัญหาน้ำท่วมซึ่งภายในหมู่บ้าน	ก่อสร้าง รางระบายน้ำ คสล. สาย บ้านนายสังก สุวรรณ-บ้านนางจำปา ที่รัก ยาว 166 เมตร	-	-	-	300,000	-	ดำเนินการแล้วเสร็จตามแบบที่วิศวกรกำหนด	พื้นที่ภายในหมู่บ้าน มีระบบระบายน้ำที่ดี ไม่มีน้ำท่วมขัง	กองช่าง
88	ก่อสร้าง รางระบายน้ำ คสล. หมู่ที่ 15	เพื่อแก้ไขปัญหาน้ำท่วมซึ่งภายในหมู่บ้าน	ก่อสร้าง รางระบายน้ำ คสล. สาย บ้านนางราตรี พงษ์-บ้านนางบุญเทียน เสียมทอง ยาว 166 เมตร	-	-	-	300,000	300,000	ดำเนินการแล้วเสร็จตามแบบที่วิศวกรกำหนด	พื้นที่ภายในหมู่บ้าน มีระบบระบายน้ำที่ดี ไม่มีน้ำท่วมขัง	กองช่าง
89	ก่อสร้าง/ปรับปรุง/ซ่อมแซมรางระบายน้ำ คสล. หมู่ที่ 16	เพื่อแก้ไขปัญหาน้ำท่วมซึ่งภายในหมู่บ้าน	ก่อสร้าง/ปรับปรุง/ซ่อมแซม รางระบายน้ำ คสล. ภายในหมู่บ้าน	300,000	300,000	300,000	300,000	300,000	ดำเนินการแล้วเสร็จตามแบบที่วิศวกรกำหนด	พื้นที่ภายในหมู่บ้าน มีระบบระบายน้ำที่ดี ไม่มีน้ำท่วมขัง	กองช่าง

ที่	โครงการ	วัตถุประสงค์	เป้าหมาย(ผลผลิตของโครงการ)	งบประมาณ					ตัวชี้วัด (KPI)	ผลที่คาดว่าจะได้รับ	หน่วยงานรับผิดชอบหลัก
				2566 (บาท)	2567 (บาท)	2568 (บาท)	2569 (บาท)	2570 (บาท)			
90	ก่อสร้าง รังกระบายน้ำ คสล. หมู่ที่ 16	เพื่อแก้ไขปัญหาน้ำท่วมขังภายในหมู่บ้าน	ก่อสร้าง รังระบายน้ำ คสล. สาย นายสมัย สำนานนท์-บ้านนางมา ขนาดน้ำพอง ยาว 166 เมตร	-	-	300,000	-	-	ดำเนินการแล้วเสร็จตามแบบที่วิศวกรกำหนด	พื้นที่ภายในหมู่บ้านมีระบบระบายน้ำที่ดี ไม่มีน้ำท่วมขัง	กองช่าง
91	ปรับปรุง/ซ่อมแซมผิวจราจรถนนลาดยางภายในเขตรับผิดชอบ อบต.ศรีชมภู	เพื่อให้มีถนนสำหรับเป็นเส้นทางสัญจรระหว่างหมู่บ้านที่สะดวกรวดเร็ว	ปรับปรุง/ซ่อมแซมผิวจราจรถนนลาดยาง ที่อยู่ในเขตอบต.ศรีชมภู	300,000	300,000	300,000	300,000	300,000	ประชาชนร้อยละ 70 มีความพึงพอใจในการดำเนินโครงการ	ราษฎรมีเส้นทางคมนาคมระหว่างหมู่บ้านที่สะดวกรวดเร็ว	กองช่าง
92	ปรับปรุง/ซ่อมแซมผิวจราจรถนนลาดยาง หมู่ที่ 16	เพื่อให้มีถนนสำหรับเป็นเส้นทางสัญจรระหว่างหมู่บ้านที่สะดวกรวดเร็ว	ปรับปรุง/ซ่อมแซมผิวจราจรถนนลาดยาง ภายในหมู่บ้าน	-	300,000	-	-	-	ประชาชนร้อยละ 70 มีความพึงพอใจในการดำเนินโครงการ	ราษฎรมีเส้นทางคมนาคมระหว่างหมู่บ้านที่สะดวกรวดเร็ว	กองช่าง
93	ก่อสร้างอาคารระบายน้ำแบบ บล็อกคอนกรีต (ท่อลอดเหลี่ยม) ในเขตพื้นที่ อบต.ศรีชมภู	เพื่อให้มีถนนสำหรับเป็นเส้นทางเข้าสู่พื้นที่การเกษตรและขนส่งผลผลิต	ก่อสร้างอาคารระบายน้ำ บล็อกคอนกรีต (ท่อลอดเหลี่ยม) ใน อบต.ศรีชมภู	600,000	600,000	600,000	600,000	600,000	ประชาชนร้อยละ 70 มีความพึงพอใจในการดำเนินโครงการ	ราษฎรมีเส้นทางลำเลียงผลผลิตทางการเกษตรได้อย่างสะดวกรวดเร็ว	กองช่าง

ที่	โครงการ	วัตถุประสงค์	เป้าหมาย(ผลผลิตของโครงการ)	งบประมาณ					ตัวชี้วัด (KPI)	ผลที่คาดว่าจะได้รับ	หน่วยงานรับผิดชอบหลัก
				2566 (บาท)	2567 (บาท)	2568 (บาท)	2569 (บาท)	2570 (บาท)			
94	ก่อสร้างปรับปรุง/ซ่อมแซมถนนลูกรังในเขตพื้นที่ อบต.ศรีชมภู หมู่ที่ 1 - 16	เพื่อให้มีถนนสำหรับเป็นเส้นทางเข้าสู่พื้นที่การเกษตรและขนส่งผลผลิต	ก่อสร้างปรับปรุง/ซ่อมแซมถนนลูกรังในเขตพื้นที่ อบต.ศรีชมภู	200,000	200,000	200,000	200,000	200,000	ประชาชนร้อยละ 70 มีความพึงพอใจในการดำเนินงานโครงการ	ราษฎรมีเส้นทางลำเรียงผลผลิตทางการเกษตรได้อย่างสะดวกรวดเร็ว	กองช่าง
95	ปรับปรุง/ซ่อมแซมถนนลูกรัง หมู่ที่ 2	เพื่อให้มีถนนสำหรับเป็นเส้นทางเข้าสู่พื้นที่การเกษตรและขนส่งผลผลิต	ก่อสร้าง ถนนลูกรัง สาย ทางไปหลักปู-ตา	-	200,000	-	-	-	ประชาชนร้อยละ 70 มีความพึงพอใจในการดำเนินงานโครงการ	ราษฎรมีเส้นทางลำเรียงผลผลิตทางการเกษตรได้อย่างสะดวกรวดเร็ว	กองช่าง
96	ปรับปรุง/ซ่อมแซมถนนลูกรัง หมู่ที่ 4	เพื่อให้มีถนนสำหรับเป็นเส้นทางเข้าสู่พื้นที่การเกษตรและขนส่งผลผลิต	ก่อสร้าง ถนนลูกรัง สาย ที่ดินนายบน พหลสงคราม-หัวยังเงิน กว้าง 4 เมตร ยาว 1 กิโลเมตร	-	200,000	-	-	-	ประชาชนร้อยละ 70 มีความพึงพอใจในการดำเนินงานโครงการ	ราษฎรมีเส้นทางลำเรียงผลผลิตทางการเกษตรได้อย่างสะดวกรวดเร็ว	กองช่าง
97	ปรับปรุง/ซ่อมแซมถนนลูกรัง หมู่ที่ 4	เพื่อให้มีถนนสำหรับเป็นเส้นทางเข้าสู่พื้นที่การเกษตรและขนส่งผลผลิต	ก่อสร้าง ถนนลูกรัง สาย ที่ดินนางบุญถัน พหลสงคราม -ที่ดินนางเตียง ขอบธรรม ยาว 1.5 กิโลเมตร	-	-	200,000	-	-	ประชาชนร้อยละ 70 มีความพึงพอใจในการดำเนินงานโครงการ	ราษฎรมีเส้นทางลำเรียงผลผลิตทางการเกษตรได้อย่างสะดวกรวดเร็ว	กองช่าง

ที่	โครงการ	วัตถุประสงค์	เป้าหมาย(ผลผลิตของโครงการ)	งบประมาณ					ตัวชี้วัด (KPI)	ผลที่คาดว่าจะได้รับ	หน่วยงานรับผิดชอบหลัก
				2566 (บาท)	2567 (บาท)	2568 (บาท)	2569 (บาท)	2570 (บาท)			
98	ปรับปรุง/ซ่อมแซมถนนลูกรัง หมู่ที่ 5	เพื่อให้มีถนนสำหรับเป็นเส้นทางเข้าสู่พื้นที่การเกษตรและขนส่งผลผลิต	ก่อสร้าง ถนนลูกรัง สาย บ. โนนประเสริฐ-วัดदानเทพนิมิต ยาว 4 กิโลเมตร	-	200,000	-	-	-	ประชาชนร้อยละ 70 มีความพึงพอใจในการดำเนินงานโครงการ	ราษฎรมีเส้นทางลำเรียงผลผลิตทางการเกษตรได้อย่างสะดวกรวดเร็ว	กองช่าง
99	ปรับปรุง/ซ่อมแซมถนนลูกรัง หมู่ที่ 12	เพื่อให้มีถนนสำหรับเป็นเส้นทางเข้าสู่พื้นที่การเกษตรและขนส่งผลผลิต	ก่อสร้าง ถนนลูกรัง สาย ที่ดิน นายคำพูล คำวงศ์-ที่ดินนาย ผดุง บุแก้ว ยาว 4 กิโลเมตร	-	200,000	-	-	-	ประชาชนร้อยละ 70 มีความพึงพอใจในการดำเนินงานโครงการ	ราษฎรมีเส้นทางลำเรียงผลผลิตทางการเกษตรได้อย่างสะดวกรวดเร็ว	กองช่าง
100	ปรับปรุง/ซ่อมแซมถนนลูกรัง หมู่ที่ 14	เพื่อให้มีถนนสำหรับเป็นเส้นทางเข้าสู่พื้นที่การเกษตรและขนส่งผลผลิต	ก่อสร้าง ถนนลูกรัง รอบพื้นที่ สาธารณะโคกมน ยาว 500 เมตร	-	200,000	-	-	-	ประชาชนร้อยละ 70 มีความพึงพอใจในการดำเนินงานโครงการ	ราษฎรมีเส้นทางลำเรียงผลผลิตทางการเกษตรได้อย่างสะดวกรวดเร็ว	กองช่าง
101	ปรับปรุง/ซ่อมแซมถนนลูกรัง หมู่ที่ 14	เพื่อให้มีถนนสำหรับเป็นเส้นทางเข้าสู่พื้นที่การเกษตรและขนส่งผลผลิต	ก่อสร้าง ถนนลูกรัง สาย บ้านนางดวงจันทร์ จันฉวี-บ้านนางไสว ไชยงค์ ยาว 1 กิโลเมตร	-	-	-	-	200,000	ประชาชนร้อยละ 70 มีความพึงพอใจในการดำเนินงานโครงการ	ราษฎรมีเส้นทางลำเรียงผลผลิตทางการเกษตรได้อย่างสะดวกรวดเร็ว	กองช่าง

ที่	โครงการ	วัตถุประสงค์	เป้าหมาย(ผลผลิตของโครงการ)	งบประมาณ					ตัวชี้วัด (KPI)	ผลที่คาดว่าจะได้รับ	หน่วยงานรับผิดชอบหลัก
				2566 (บาท)	2567 (บาท)	2568 (บาท)	2569 (บาท)	2570 (บาท)			
102	ปรับปรุง/ซ่อมแซมถนนลูกรัง หมู่ที่ 15	เพื่อให้มีถนนสำหรับเป็นเส้นทางเข้าสู่พื้นที่การเกษตรและขนส่งผลผลิต	ก่อสร้าง ถนนลูกรัง สาย บ้านนายจำเริญ ไทยเจริญ- นายธนกิจ นารินทร์ ยาว 2 กิโลเมตร	200,000	-	-	-	-	ประชาชนร้อยละ 70 มีความพึงพอใจในการดำเนินงานโครงการ	ราษฎรมีเส้นทางลำเรียงผลผลิตทางการเกษตรได้อย่างสะดวกรวดเร็ว	กองช่าง
103	ปรับปรุง/ซ่อมแซมถนนลูกรัง หมู่ที่ 15	เพื่อให้มีถนนสำหรับเป็นเส้นทางเข้าสู่พื้นที่การเกษตรและขนส่งผลผลิต	ก่อสร้าง ถนนลูกรัง สาย หน้าวัดคุ้มโนนงาม - สวนยาง นายทวีป มนตรีสา ยาว 2 กิโลเมตร	-	200,000	-	-	-	ประชาชนร้อยละ 70 มีความพึงพอใจในการดำเนินงานโครงการ	ราษฎรมีเส้นทางลำเรียงผลผลิตทางการเกษตรได้อย่างสะดวกรวดเร็ว	กองช่าง
104	ปรับปรุง/ซ่อมแซมถนนลูกรัง หมู่ที่ 16	เพื่อให้มีถนนสำหรับเป็นเส้นทางเข้าสู่พื้นที่การเกษตรและขนส่งผลผลิต	ก่อสร้าง ถนนลูกรัง สาย รอบหมู่บ้าน ยาว 2 กิโลเมตร	-	-	200,000	-	-	ประชาชนร้อยละ 70 มีความพึงพอใจในการดำเนินงานโครงการ	ราษฎรมีเส้นทางลำเรียงผลผลิตทางการเกษตรได้อย่างสะดวกรวดเร็ว	กองช่าง

ที่	โครงการ	วัตถุประสงค์	เป้าหมาย(ผลผลิตของโครงการ)	งบประมาณ					ตัวชี้วัด (KPI)	ผลที่คาดว่าจะได้รับ	หน่วยงานรับผิดชอบหลัก
				2566 (บาท)	2567 (บาท)	2568 (บาท)	2569 (บาท)	2570 (บาท)			
105	ก่อสร้างถนนลาดยางพาราแอสฟัลติก คอนกรีต หมู่ที่ 9 บ้านสามแยกศรีชมภู บ้านสามแยกศรีชมภู	เพื่อใช้ถนนหลักสำหรับเป็นเส้นทางสัญจรภายในหมู่บ้านที่สะดวกและรวดเร็ว	ก่อสร้างถนนลาดยางพาราแอสฟัลติก คอนกรีต หมู่ที่ 9 บ้านสามแยกศรีชมภู สายบ้านสามแยกศรีชมภู - บ้านโคกกลาง ระยะทางรวม 0.343 กิโลเมตร กว้าง 6 เมตร ใหญ่ทางกว้างข้างละ 0.50 เมตร	-	1,162,000	1,162,000	-	-	ถนนลาดยางพาราแอสฟัลติกคอนกรีต จำนวน 1 สาย ดำเนินการแล้วเสร็จตามแบบที่วิศวกรรมกำหนด	ราษฎรมีเส้นทางจราจรภายในหมู่บ้านที่สะดวกและปลอดภัย	กองช่าง
106	ก่อสร้างอาคารอเนกประสงค์	เพื่อให้มีอาคารจัดกิจกรรมที่สะดวกสบาย	อาคารอเนกประสงค์ จำนวน 1 หลัง	-	-	500,000	-	-	อาคารดำเนินการแล้วเสร็จตามมาตรฐานและแบบที่วิศวกรกำหนด	มีอาคารที่มั่นคง แข็งแรง เพื่ออำนวยความสะดวกแก่ผู้มาใช้บริการ	กองช่าง
107	ปรับปรุง/ซ่อมแซมศาลาอเนกประสงค์ หมู่ที่ 1 - 16	เพื่อปรับปรุง/ซ่อมแซมอาคารที่ชำรุดให้มั่นคงแข็งแรง	ปรับปรุง/ซ่อมแซมศาลาอเนกประสงค์ ในเขตอบต.ศรีชมภู	200,000	200,000	200,000	200,000	200,000	ศาลาอเนกประสงค์ รั้อยะ 100 มีสามารถใช้งานได้ อย่างปลอดภัย	มีอาคารสถานที่สำหรับจัดกิจกรรมของชุมชนและใช้สอยประโยชน์ร่วมกัน	กองช่าง

ที่	โครงการ	วัตถุประสงค์	เป้าหมาย(ผลผลิตของโครงการ)	งบประมาณ					ตัวชี้วัด (KPI)	ผลที่คาดว่าจะได้รับ	หน่วยงานรับผิดชอบหลัก
				2566 (บาท)	2567 (บาท)	2568 (บาท)	2569 (บาท)	2570 (บาท)			
108	ปรับปรุง/ซ่อมแซมศาลาอเนกประสงค์ หมู่ที่ 1	เพื่อปรับปรุง/ซ่อมแซมอาคารที่ชำรุดให้มั่นคงแข็งแรง	ปรับปรุง/ซ่อมแซมศาลาอเนกประสงค์ บ้านนาขาม	-	-	200,000	-	-	ศาลาอเนกประสงค์ร้อยละ 100 มีสามารถใช้งานได้ อย่างปลอดภัย	มีอาคารสถานที่สำหรับจัดกิจกรรมของชุมชนและใช้สอยประโยชน์ร่วมกัน	กองช่าง
109	ปรับปรุง/ซ่อมแซมศาลาอเนกประสงค์ หมู่ที่ 2	เพื่อปรับปรุง/ซ่อมแซมอาคารที่ชำรุดให้มั่นคงแข็งแรง	ปรับปรุง/ซ่อมแซมศาลาอเนกประสงค์ บ้านโพธิ์	-	-	-	200,000	-	ศาลาอเนกประสงค์ร้อยละ 100 มีสามารถใช้งานได้ อย่างปลอดภัย	มีอาคารสถานที่สำหรับจัดกิจกรรมของชุมชนและใช้สอยประโยชน์ร่วมกัน	กองช่าง
110	ปรับปรุง/ซ่อมแซมศาลาอเนกประสงค์ หมู่ที่ 11	เพื่อปรับปรุง/ซ่อมแซมอาคารที่ชำรุดให้มั่นคงแข็งแรง	ปรับปรุง/ซ่อมแซมศาลาอเนกประสงค์ บ้านชมพูพร	-	200,000	-	-	-	ศาลาอเนกประสงค์ร้อยละ 100 มีสามารถใช้งานได้ อย่างปลอดภัย	มีอาคารสถานที่สำหรับจัดกิจกรรมของชุมชนและใช้สอยประโยชน์ร่วมกัน	กองช่าง
111	ก่อสร้างลาน คสล. อเนกประสงค์ หมู่ที่ 1 - 16	เพื่อให้มีลานจัดกิจกรรมที่ สะดวกสบาย	สร้างลานอเนกประสงค์เพื่อใช้ทำกิจกรรม	300,000	300,000	300,000	300,000	300,000	ลานอเนกประสงค์ดำเนินการแล้วเสร็จตามแบบที่กำหนด	มีสถานที่ที่มั่นคงแข็งแรง สามารถใช้งานได้	กองช่าง

ที่	โครงการ	วัตถุประสงค์	เป้าหมาย(ผลผลิตของโครงการ)	งบประมาณ					ตัวชี้วัด (KPI)	ผลที่คาดว่าจะได้รับ	หน่วยงานรับผิดชอบหลัก
				2566 (บาท)	2567 (บาท)	2568 (บาท)	2569 (บาท)	2570 (บาท)			
112	ก่อสร้างลาน คสล. อเนกประสงค์ หมู่ที่ 1	เพื่อให้มีลานจัดกิจกรรมที่ สะดวกสบาย	สร้างลานอเนกประสงค์ริม สระหลวง	-	-	300,000	-	-	ลานอเนกประสงค์ ดำเนินการแล้ว เสร็จตามแบบที่กำหนด	มีสถานที่ที่มั่นคง แข็งแรง สามารถใช้งานได้	กองช่าง
113	ก่อสร้างลาน คสล. อเนกประสงค์ หมู่ที่ 4	เพื่อให้มีลานจัดกิจกรรมที่ สะดวกสบาย	สร้างลานอเนกประสงค์เพื่อใช้ ทำกิจกรรม	-	300,000	-	-	-	ลานอเนกประสงค์ ดำเนินการแล้ว เสร็จตามแบบที่กำหนด	มีสถานที่ที่มั่นคง แข็งแรง สามารถใช้งานได้	กองช่าง
114	ปรับปรุง/ต่อเติม/ซ่อมแซมศูนย์พัฒนาเด็กเล็กในเขตพื้นที่	เพื่อ/ปรับปรุง ซ่อมแซมอาคาร ให้สามารถใช้งานได้	ปรับปรุง/ซ่อมแซม ศพด. 5 ศูนย์	200,000	200,000	200,000	200,000	200,000	อาคารมีสภาพที่ สามารถใช้งานได้ อย่างปลอดภัย	มีอาคารสถานที่ให้ เหมาะสมในการ จัดการเรียนการสอน	กองช่าง
115	ก่อสร้างรั้ว/ลาน คสล. ศูนย์พัฒนาเด็กเล็กในเขตพื้นที่	เพื่อให้เด็กใน ศพด. มีความปลอดภัยในชีวิต	ก่อสร้างรั้ว ศพด. ในเขตพื้นที่	200,000	200,000	200,000	200,000	-	ดำเนินการแล้ว เสร็จตามแบบที่ วิศวกรกำหนด	เด็กในศูนย์พัฒนาเด็ก เล็กและทรัพย์สินมีความปลอดภัย	กองช่าง

ยุทธศาสตร์จังหวัดที่ 4 การพัฒนาคน สังคมและความมั่นคงสู่สังคมสุข

แบบ ผ 02

ยุทธศาสตร์การพัฒนาขององค์การปกครองส่วนท้องถิ่นในเขตจังหวัด ประเด็นยุทธศาสตร์ที่ 2 การส่งเสริมการเกษตร อาชีพ และคุณภาพชีวิตของประชาชน

ยุทธศาสตร์ที่ 2 การพัฒนาด้านการเกษตรและการพัฒนาคุณภาพชีวิต

2.1 แผนงานส่งเสริมการเกษตร

ที่	โครงการ	วัตถุประสงค์	เป้าหมาย(ผลผลิตของโครงการ)	งบประมาณ					ตัวชี้วัด (KPI)	ผลที่คาดว่าจะได้รับ	หน่วยงานรับผิดชอบหลัก
				2566 (บาท)	2567 (บาท)	2568 (บาท)	2569 (บาท)	2570 (บาท)			
1	ศูนย์ถ่ายทอดเทคโนโลยีเพื่อการเกษตร	ให้ความรู้กับเกษตรกร	อบรมให้ความรู้กับเกษตรกร	20,000	20,000	20,000	20,000	20,000	ผู้เข้าอบรมร้อยละ 70 มีความรู้เพิ่มขึ้น	เกษตรกรมีความรู้และประสบการณ์เพื่อนำไปพัฒนาอาชีพ	กองส่งเสริมการเกษตร
2	ฝึกอบรมทัศนศึกษาในกลุ่มอาชีพผู้เลี้ยงสัตว์	เพื่อสนับสนุนปัจจัยการผลิตและอาชีพเสริมเพิ่มรายได้	ฝึกอบรมทัศนศึกษาตู่ในกลุ่มอาชีพผู้เลี้ยงสัตว์ ปีละ 1 ครั้ง	-	85,860	-	85,860	-	ผู้เข้าอบรมร้อยละ 70 มีความรู้เพิ่มขึ้น	เกษตรกรมีความรู้และประสบการณ์เพื่อนำไปพัฒนาอาชีพ	กองส่งเสริมการเกษตร
3	ฝึกอบรมทัศนศึกษาในกลุ่มเกษตรกรรุ่นใหม่	เพื่อให้เกษตรกรมีความรู้เกี่ยวกับเกษตรทฤษฎีใหม่	เกษตรกรในพื้นที่ตำบลศรีทัญญา	85,860	-	85,860	-	85,860	ผู้เข้าอบรมร้อยละ 70 มีความรู้เพิ่มขึ้น	เกษตรกรมีความรู้และประสบการณ์เพื่อนำไปพัฒนาอาชีพ	กองส่งเสริมการเกษตร

ยุทธศาสตร์จังหวัดที่ 4 การพัฒนาคน สังคมและความมั่นคงสู่สังคมสงบสุข

แบบ ผ 02

ยุทธศาสตร์การพัฒนาขององค์การปกครองส่วนท้องถิ่นในเขตจังหวัด ประเด็นยุทธศาสตร์ที่ 2 การส่งเสริมการเกษตร อาชีพ และคุณภาพชีวิตของประชาชน

ยุทธศาสตร์ที่ 2 การพัฒนาด้านการเกษตรและการพัฒนาคุณภาพชีวิต

2.2 แผนงานการศึกษา

ที่	โครงการ	วัตถุประสงค์	เป้าหมาย (ผลผลิตของ โครงการ)	งบประมาณ					ตัวชี้วัด (KPI)	ผลที่คาดว่าจะได้รับ	หน่วยงาน รับผิดชอบ หลัก
				2566 (บาท)	2567 (บาท)	2568 (บาท)	2569 (บาท)	2570 (บาท)			
1	ส่งเสริมกิจกรรมเด็กและ เยาวชน	เพื่อสร้างขวัญกำลังใจ ให้กับเด็กให้กล้า แสดงออก	การจัดกิจกรรมปีละ 1 ครั้ง	10,000	10,000	10,000	10,000	10,000	ผู้เข้าร่วมโครงการร้อยละ 70 มีความพึง พอใจในการดำเนิน โครงการ	การจัดกิจกรรมสร้าง ขวัญกำลังใจให้กับเด็ก ให้กล้าแสดงออก	กองการศึกษา
2	จัดงานวันเด็ก	เพื่อส่งเสริมให้เด็ก กล้า คิด กล้าทำ กล้า แสดงออก	การจัดกิจกรรมปีละ 1 ครั้ง	200,000	200,000	200,000	200,000	200,000	ผู้เข้าร่วมโครงการร้อยละ 70 มีความพึง พอใจในการดำเนิน โครงการ	การจัดกิจกรรมสร้าง ขวัญกำลังใจให้กับเด็ก ให้กล้าแสดงออก	กองการศึกษา
3	ก่อสร้างสนามเด็กเล่น สร้างปัญญา	ดำเนินการก่อสร้างสนาม เด็กเล่นสร้างปัญญาเพื่อ ส่งเสริมการเรียนรู้ให้แก่ เด็กในพื้นที่ตำบลศรีชมภู	ก่อสร้างสนามเด็ก เล่นสร้างปัญญา	100,000	-	100,000	-	100,000	ดำเนินการแล้วเสร็จ ตามโครงการ	เพื่อให้สนามเด็กเล่น ในการส่งเสริมการ เรียนรู้ให้แก่เด็กปฐมวัย ในพื้นที่ตำบลศรีชมภู	กองการศึกษา

ที่	โครงการ	วัตถุประสงค์	เป้าหมาย (ผลผลิตของ โครงการ)	งบประมาณ					ตัวชี้วัด (KPI)	ผลที่คาดว่าจะได้รับ	หน่วยงาน รับผิดชอบ หลัก
				2566 (บาท)	2567 (บาท)	2568 (บาท)	2569 (บาท)	2570 (บาท)			
4	สนับสนุนอาหารเสริม (นม) สำหรับโรงเรียน (สพฐ) และ ศพด.	เพื่อเป็นการส่งเสริมให้ เด็กนักเรียนมีสุขภาพ อนามัยที่สมบูรณ์แข็งแรง	จัดซื้ออาหารเสริม (นม) สำหรับเด็กนักเรียน จำนวน 8 โรงเรียนและ เด็กเล็ก 5 ศูนย์	2,743,520	2,743,520	2,743,520	2,743,520	2,743,520	เด็กได้รับอาหารเสริม นมอย่างเพียงพอ	เด็กได้รับอาหารเสริม นมอย่างเพียงพอ	กองการศึกษา
5	สนับสนุนค่าบริการ สถานศึกษาแก่ศูนย์ พัฒนาเด็กเล็ก	เพื่อบริหารจัดการศูนย์ พัฒนาเด็กเล็ก	1. จัดซื้อการเรียนการ สอน 2. ค่าวัสดุงานบ้าน งานครัว 3. สาธารณูปโภค 4.อาหาร กลางวัน	1,929,075	1,929,075	1,929,075	1,929,075	1,929,075	ศพด.มีงบประมาณที่ เพียงพอในการบริหาร จัดการ	ศพด. มีงบประมาณที่ เพียงพอในการบริหาร จัดการ	กองการศึกษา
6	อุดหนุนโครงการอาหาร กลางวันสำหรับเด็ก นักเรียน (สพฐ.)	เพื่อให้เด็กได้ รับสารอาหาร ครบ 5 หมู่	อุดหนุนโครงการ อาหารกลางวัน สำหรับเด็กนักเรียน จำนวน 7 โรงเรียน	4,628,400	4,628,400	4,628,400	4,628,400	4,628,400	เด็กนักเรียนในพื้นที่ ได้รับอาหารกลางวัน อย่างเพียงพอตาม จำนวน	เด็กนักเรียนในพื้นที่ ได้รับอาหารกลางวัน อย่างเพียงพอตาม จำนวน	โรงเรียนในพื้นที่ ตำบลศรีชมภู
7	อุดหนุนโครงการจัดหา สื่อการเรียนการสอน ให้แก่โรงเรียน	เพื่อให้โรงเรียนมีสื่อการ เรียนการสอนที่จำเป็น เหมาะสมและเพียงพอ ต่อจำนวนนักเรียน	โรงเรียนในเขตพื้นที่ ความรับผิดชอบ	200,000	200,000	200,000	200,000	200,000	โรงเรียนในเขตพื้นที่มี สื่อการเรียนเพียงพอ ต่อจำนวนนักเรียน	โรงเรียนมีสื่อการเรียน การสอนที่จำเป็น เหมาะสมและเพียงพอ	โรงเรียนในพื้นที่ ตำบลศรีชมภู

ที่	โครงการ	วัตถุประสงค์	เป้าหมาย (ผลผลิตของ โครงการ)	งบประมาณ					ตัวชี้วัด (KPI)	ผลที่คาดว่าจะได้รับ	หน่วยงาน รับผิดชอบ หลัก
				2566 (บาท)	2567 (บาท)	2568 (บาท)	2569 (บาท)	2570 (บาท)			
8	อุดหนุนโครงการส่งเสริมศูนย์การเรียนรู้ตามหลักปรัชญาของเศรษฐกิจพอเพียงของสถานศึกษา	เพื่อให้ให้นักเรียนและนำแนวทางปรัชญาของเศรษฐกิจพอเพียงมาประยุกต์ใช้ในชีวิตประจำวัน	โรงเรียนในเขตพื้นที่ความรับผิดชอบ	100,000	100,000	100,000	100,000	100,000	เด็กนักเรียนและนำแนวทางปรัชญาของเศรษฐกิจพอเพียงมาประยุกต์ใช้ใน ชีวิตประจำวัน	ได้มีแนวทางการปรัชญาของเศรษฐกิจพอเพียงมาใช้เป็นแนวทางแก้ปัญหาในการดำเนินชีวิตประจำวัน	โรงเรียนในพื้นที่ตำบลศรีชมภู
9	อุดหนุนโครงการปรับปรุง/ซ่อมแซมอาคารเรียนอาคารประกอบ	เพื่อก่อสร้าง/ปรับปรุงซ่อมแซมอาคารให้สามารถใช้งานได้ตามเดิม	โรงเรียนในเขตพื้นที่ความรับผิดชอบ	200,000	200,000	200,000	200,000	200,000	ดำเนินการแล้วเสร็จตามโครงการ	อาคารเรียนสามารถใช้งานได้อย่างปลอดภัย	โรงเรียนในพื้นที่ตำบลศรีชมภู

2.3 แผนงานสาธารณสุขสุข

ที่	โครงการ	วัตถุประสงค์	เป้าหมาย(ผลผลิตของโครงการ)	งบประมาณ					ตัวชี้วัด (KPI)	ผลที่คาดว่าจะได้รับ	หน่วยงานรับผิดชอบหลัก
				2566 (บาท)	2567 (บาท)	2568 (บาท)	2569 (บาท)	2570 (บาท)			
1	ป้องกันโรคพิษสุนัขบ้า	เพื่อเป็นการป้องกันและเตือนให้ประชาชนใส่ใจดูแลสุขภาพ	จัดหาวัคซีนป้องกันโรคและยกคอกไก่ในพื้นที่ ปีละ 1 ครั้ง	120,000	120,000	120,000	120,000	120,000	ดำเนินการแล้วเสร็จตามเป้าหมายกำหนด	สุนัขและแมวในพื้นที่ได้รับการฉีดวัคซีนป้องกันโรค	กองสาธารณสุขฯ
2	ควบคุมและป้องกันโรคใช้เลือดออกและโรคติดต่อโดยแมลง	เพื่อป้องกันและควบคุมไม่ให้เกิดการระบาดของโรคใช้เลือดออกและโรคติดต่อโดยแมลง	จัดหาทรายอะเบท/น้ำยาพ่นหมอกควันเพื่อใช้ในการกำจัดยุงลาย ในช่วงฤดูฝน	150,000	150,000	150,000	150,000	150,000	ดำเนินการแล้วเสร็จตามเป้าหมายกำหนด	ไม่มีผู้ป่วยและไม่มีการระบาดของโรคใช้เลือดออกและโรคติดต่อโดยแมลง	กองสาธารณสุขฯ
3	ฝึกอบรมผู้ประกอบการที่เป็นอันตรายต่อสุขภาพ	ฝึกอบรมให้ความรู้ผู้ประกอบการผู้ประกอบการ	ฝึกอบรมผู้ประกอบการในตำบลศรีชมภู	-	30,000	-	30,000	-	ผู้เข้าอบรมร้อยละ 70 มีความรู้เพิ่มขึ้น	ผู้ประกอบการที่เป็นอันตรายต่อสุขภาพมีความรู้ในการพัฒนา	กองสาธารณสุขฯ
4	สนับสนุนการดำเนินงานภาคประชาสังคมจังหวัดบึงกาฬ	เพื่อส่งเสริมให้ประชาชนได้มีส่วนร่วมในการช่วยเหลือกันในสังคม	อุดหนุนงบประมาณ ให้แก่สมง. เหล่ากาชาด จ. บึงกาฬ	20,000	20,000	20,000	20,000	20,000	ดำเนินการแล้วเสร็จตามเป้าหมายกำหนด	ประชาชนได้มีส่วนร่วมในการช่วยเหลือกันในสังคม	เหล่ากาชาด จ. บึงกาฬ
5	อุดหนุนโครงการด้านสาธารณสุขตามแนวทางโครงการพระราชดำริ	เพื่อส่งเสริมให้ประชาชนในพื้นที่มีสุขภาพอนามัยที่ดี	อุดหนุนการดำเนินงานโครงการปีละ 1 ครั้ง	320,000	320,000	320,000	320,000	320,000	ประชาชนร้อยละ 70 มีสุขภาพอนามัยที่ดี	ประชาชนในพื้นที่มีสุขภาพอนามัยที่ดี	กองสาธารณสุขฯ

2.4 แผนงานสังคมสงเคราะห์

ที่	โครงการ	วัตถุประสงค์	เป้าหมาย(ผลผลิตของโครงการ)	งบประมาณ					ตัวชี้วัด (KPI)	ผลที่คาดว่าจะได้รับ	หน่วยงานรับผิดชอบหลัก
				2566 (บาท)	2567 (บาท)	2568 (บาท)	2569 (บาท)	2570 (บาท)			
1	ฝึกอบรมส่งเสริมทักษะอาชีพ	เพื่อส่งเสริมอาชีพให้กับชุมชน	อบรมพัฒนากลุ่มอาชีพ ในตำบลศรีชมภู	80,000	80,000	80,000	80,000	80,000	ผู้เข้าร่วมอบรมทักษะอาชีพมีความรู้เพื่อนำไปเพิ่มรายได้	ชุมชนมีอาชีพมีรายมีคุณภาพชีวิตที่ดีพัฒนาขีดความสามารถ	กองสวัสดิการฯ
2	สนับสนุนส่งเสริมการประกอบอาชีพให้แก่ผู้พิการ	เพื่อให้ผู้พิการมีอาชีพที่มั่นคง	ส่งเสริมอาชีพการประกอบอาชีพให้แก่ผู้พิการ ในตำบล	30,000	-	30,000	-	30,000	ผู้พิการร้อยละ 80 มีความรู้เพื่อนำไปประกอบอาชีพ	ผู้พิการ มีอาชีพ มีงานทำ มีรายได้ที่มั่นคง	กองสวัสดิการฯ
3	ป้องกันและแก้ไขปัญหาการตั้งครรภ์ไม่พร้อมในวัยรุ่น	เพื่อป้องกันเด็กวัยรุ่นตั้งครรภ์ก่อนวัยอันควร	จัดทำโครงการ ปีละ 1 ครั้ง	20,000	-	20,000	-	20,000	ผู้เข้าร่วมโครงการร้อยละ 80 มีความรู้ความเข้าใจและตระหนักใน การคุมกำเนิด	ไม่เกิดปัญหาโรคติดต่อทางเพศสัมพันธ์และการตั้งครรภ์ไม่พร้อมในวัยรุ่น	กองสวัสดิการฯ
4	พัฒนาคุณภาพชีวิตผู้สูงอายุ ผู้พิการ ผู้ป่วยเอ็ดส์ และผู้ด้อยโอกาส	เพื่อพัฒนาคุณภาพชีวิตผู้สูงอายุ ผู้พิการ ผู้ป่วยเอ็ดส์ และผู้ด้อยโอกาส	จัดทำโครงการ ปีละ 1 ครั้ง	36,975	36,975	36,975	36,975	36,975	ผู้สูงอายุ ผู้พิการ ผู้ป่วยเอ็ดส์ และผู้ด้อยโอกาสร้อยละ 70 มีความรู้ที่เพิ่มขึ้น	ผู้สูงอายุ ผู้พิการ ผู้ป่วยเอ็ดส์ และผู้ด้อยโอกาส มีความรู้ที่เพิ่มขึ้น	กองสวัสดิการฯ
5	ช่วยเหลือประชาชน	เพื่อดำเนินการช่วยเหลือประชาชน	ดำเนินการช่วยเหลือประชาชน	100,000	100,000	100,000	100,000	100,000	ประชาชนร้อยละ 70 ที่ได้รับการช่วยเหลือมีความเป็นอยู่ที่ดีขึ้น	ประชาชนที่ยากไร้ในพื้นที่ตำบลศรีชมภู มีความเป็นอยู่ที่ดีขึ้น	กองสวัสดิการฯ

ที่	โครงการ	วัตถุประสงค์	เป้าหมาย(ผลผลิต ของโครงการ)	งบประมาณ					ตัวชี้วัด (KPI)	ผลที่คาดว่าจะได้รับ	หน่วยงาน รับผิดชอบ หลัก
				2566 (บาท)	2567 (บาท)	2568 (บาท)	2569 (บาท)	2570 (บาท)			
6	อุดหนุนศูนย์ปฏิบัติการ ร่วมในการช่วยเหลือ ประชาชนของ อปท. ระดับอำเภอ (อ.โซ่พิสัย)	อุดหนุนศูนย์ ปฏิบัติการร่วมในการ ช่วยเหลือประชาชนฯ	อุดหนุนศูนย์ ปฏิบัติการร่วมในการ ช่วยเหลือประชาชนฯ ปีละ 1 ครั้ง	25,000	25,000	25,000	25,000	25,000	ดำเนินการแล้วเสร็จ ตามโครงการ	ประชาชนได้รับการ ช่วยเหลืออย่างทั่วถึงที่ อ.โซ่พิสัย	กองสวัสดิการฯ/ อ.โซ่พิสัย
7	ให้ความช่วยเหลือ นักเรียน	เพื่อมอบทุนการศึกษา และดำเนินการ ช่วยเหลือเด็กนักเรียน ยากจนในพื้นที่ อบต. ศรีชมภู	มอบทุนการศึกษา และดำเนินการ ช่วยเหลือเด็กนักเรียน ยากจนที่ได้รับ คัดเลือกในพื้นที่ อบต.ศรีชมภู	102,000	102,000	102,000	102,000	102,000	นักเรียนยากจนร้อยละ 70 ในพื้นที่ได้รับการ ช่วยเหลือ	นักเรียนยากจนได้รับ การช่วยเหลือและมี คุณภาพชีวิตที่ดีขึ้น	กองสวัสดิการฯ

2.5 แผนงานสร้างความเข้มแข็งของชุมชน

ที่	โครงการ	วัตถุประสงค์	เป้าหมาย(ผลผลิตของโครงการ)	งบประมาณ					ตัวชี้วัด (KPI)	ผลที่คาดว่าจะได้รับ	หน่วยงานรับผิดชอบหลัก
				2566 (บาท)	2567 (บาท)	2568 (บาท)	2569 (บาท)	2570 (บาท)			
1	อบรมคุณธรรมจริยธรรม	เพื่อส่งเสริมคุณธรรมจริยธรรม ให้แก่เจ้าหน้าที่ ประชาชน และเยาวชนในพื้นที่	คุณธรรม จริยธรรม ให้แก่เจ้าหน้าที่ ประชาชนและเยาวชนในพื้นที่ ปีละ 1 ครั้ง	79,675	79,675	79,675	79,675	79,675	ผู้เข้าร่วมโครงการ ร้อยละ 80 มีความรู้ความเข้าใจ หลักคุณธรรม จริยธรรม	ประชาชนมีความรู้ความเข้าใจในหลักคุณธรรม จริยธรรม ไม่เกิดปัญหา อาชญากรรมในพื้นที่	กองสวัสดิการฯ
2	ป้องกันและแก้ไขปัญหาเสพติด	เพื่อให้ชุมชน,สังคม,ประเทศชาติห่างไกลจากยาเสพติด	จัดอบรมความรู้เกี่ยวกับโทษและพิษภัยของยาเสพติด, รณรงค์ต่อต้านยาเสพติด ปีละ 1 ครั้ง	143,700	143,700	143,700	143,700	143,700	ผู้เข้าร่วมโครงการ ร้อยละ 80 มีความรู้ความเข้าใจ โทษและพิษภัยของยาเสพติด	ประชาชนมีความรู้ความเข้าใจ โทษและพิษภัยของยาเสพติด จำนวนผู้เสพลดลง ไม่เกิดปัญหา อาชญากรรมในพื้นที่	กองสวัสดิการฯ
3	ฝึกอบรมและศึกษาดูงาน เพื่อเพิ่มศักยภาพกลุ่มสตรี กลุ่มอาชีพ และผู้สูงอายุ	เพื่อให้ส่งเสริมกิจกรรม กลุ่มองค์กรชุมชนในพื้นที่ ให้มีกิจกรรมในการพัฒนาตนเอง	กลุ่มสตรี กลุ่มอาชีพ และผู้สูงอายุในตำบลศรีชมภู	30,000	-	30,000	-	30,000	ผู้เข้าร่วมอบรม ร้อยละ 70 มีความรู้ในการพัฒนาอาชีพของตนเอง	กลุ่มสตรี กลุ่มอาชีพ และผู้สูงอายุตำบลศรีชมภู มีประสิทธิภาพในการบริหารจัดการตนเอง	กองสวัสดิการฯ

ที่	โครงการ	วัตถุประสงค์	เป้าหมาย(ผลผลิตของโครงการ)	งบประมาณ					ตัวชี้วัด (KPI)	ผลที่คาดว่าจะได้รับ	หน่วยงานรับผิดชอบหลัก
				2566 (บาท)	2567 (บาท)	2568 (บาท)	2569 (บาท)	2570 (บาท)			
4	สานสัมพันธ์สายใยรักครอบครัวอบอุ่น	เพื่อสร้างสายสัมพันธ์ระหว่างครอบครัวให้ดีขึ้น	จัดกิจกรรมโครงการปีเว้นปี	-	30,000	-	30,000	-	ผู้เข้าร่วมโครงการร้อยละ 70 มีความพึงพอใจในการดำเนินโครงการ	ครอบครัวมีความรัก อบอุ่น ไม่มีปัญหา ความรุนแรงในครอบครัว	กองสวัสดิการฯ
5	ป้องกันและแก้ไขปัญหาคriminalในครอบครัว	เพื่อป้องกันและแก้ไขปัญหาคriminalในครอบครัวที่เกิดจากคนในครอบครัว	จัดกิจกรรมโครงการ	-	-	30,000	30,000	30,000	ผู้เข้าร่วมโครงการร้อยละ 70 มีความรู้เพิ่มขึ้น	ครอบครัวมีความรัก อบอุ่น ไม่มีปัญหา ความรุนแรงในครอบครัว	กองสวัสดิการฯ
6	อุดหนุนศูนย์ต่อสู้เพื่อเอาชนะยาเสพติดอำเภอโพนพิสัย/จังหวัดบึงกาฬ	เพื่อให้ชุมชน, สังคม, ประเทศชาติห่างไกลจากยาเสพติด	อุดหนุนงบประมาณให้แก่ ศตส.อ, ศตส.จ.	50,000	50,000	50,000	50,000	50,000	ดำเนินโครงการแล้วเสร็จตามเป้าหมาย	ชุมชน, สังคม, ประเทศชาติห่างไกลจากยาเสพติด	ศตส.อ, ศตส.จ.
7	อุดหนุนกิจกรรมของสภาเยาวชนระดับตำบล	เพื่อให้เยาวชนในพื้นที่มีกิจกรรมในการพัฒนาตนเองและชุมชน	อุดหนุนกิจกรรมของสภาเยาวชนระดับตำบลศรีชมภู	20,000	20,000	20,000	20,000	20,000	ดำเนินโครงการแล้วเสร็จตามเป้าหมาย	เยาวชนในพื้นที่ มีกิจกรรมในการพัฒนาตนเองและชุมชน	สภาเยาวชนระดับตำบลศรีชมภู
8	อุดหนุนโครงการเตรียมการจัดงานรัฐพิธีอำเภอโพนพิสัย	เพื่อให้ประชาชนได้ร่วมกิจกรรมร่วมกันบำเพ็ญคุณงามความดี	อุดหนุนโครงการปีละ 1 ครั้ง	40,000	40,000	40,000	40,000	40,000	ดำเนินโครงการแล้วเสร็จตามเป้าหมาย	ประชาชนได้ร่วมกิจกรรมร่วมกันบำเพ็ญคุณงามความดี	อำเภอโพนพิสัย / ทด.โพนพิสัย

ที่	โครงการ	วัตถุประสงค์	เป้าหมาย(ผลผลิตของโครงการ)	งบประมาณ					ตัวชี้วัด (KPI)	ผลที่คาดว่าจะได้รับ	หน่วยงานรับผิดชอบหลัก
				2566 (บาท)	2567 (บาท)	2568 (บาท)	2569 (บาท)	2570 (บาท)			
9	อุดหนุนกิจกรรมกลุ่มสตรีระดับตำบล	เพื่อให้กลุ่มสตรีในพื้นที่มีกิจกรรมในการพัฒนาตนเอง	อุดหนุนกิจกรรมฯ ปีละ 1 ครั้ง	20,000	20,000	20,000	20,000	20,000	ดำเนินการแล้วเสร็จตามเป้าหมาย	กลุ่มสตรีในพื้นที่ มีกิจกรรมในการพัฒนาตนเอง	กองสวัสดิการฯ
10	ปรับปรุง/ซ่อมแซมหอกระจายข่าวประจำหมู่บ้าน ม.1 - 16	เพื่อซ่อมแซมหอกระจายข่าวในพื้นที่ให้กลับมาใช้งานได้ตามเดิม	อุดหนุนกิจกรรมฯ	50,000	-	-	50,000	-	หอกระจายข่าวร้อยละ 100 กลับมาใช้งานได้	หอกระจายข่าวในพื้นที่ให้กลับมาใช้งานได้ตามเดิม	สำนักงานปลัด
11	ปรับปรุง/ซ่อมแซมหอกระจายข่าวประจำหมู่บ้าน ม.9	เพื่อซ่อมแซมหอกระจายข่าวในพื้นที่ให้กลับมาใช้งานได้ตามเดิม	อุดหนุนกิจกรรมฯ	-	-	-	50,000	-	หอกระจายข่าวร้อยละ 100 กลับมาใช้งานได้	หอกระจายข่าวในพื้นที่ให้กลับมาใช้งานได้ตามเดิม	สำนักงานปลัด

2.6 แผนงานงบกลาง

ที่	โครงการ	วัตถุประสงค์	เป้าหมาย(ผลผลิตของโครงการ)	งบประมาณ					ตัวชี้วัด (KPI)	ผลที่คาดว่าจะได้รับ	หน่วยงานรับผิดชอบหลัก
				2566 (บาท)	2567 (บาท)	2568 (บาท)	2569 (บาท)	2570 (บาท)			
1	สนับสนุนระบบหลักประกันสุขภาพระดับท้องถิ่น	ส่งเสริมสนับสนุนให้ประชาชนมีพละกานามัยที่สมบูรณ์	สนับสนุนระบบหลักประกันสุขภาพระดับท้องถิ่น	490,500	490,500	490,500	490,500	490,500	ดำเนินงบแล้วเสร็จตามเป้าหมายกำหนด	ประชาชนในพื้นที่ได้รับการบริการและภาพส่งเสริมสุขภาพอนามัย	กองสาธารณสุขฯ
2	สนับสนุนเงินเบี้ยยังชีพสำหรับผู้สูงอายุ	เพื่อเป็นการสนับสนุนเบี้ยยังชีพให้แก่ผู้สูงอายุ	การสนับสนุนเบี้ยยังชีพให้แก่ผู้สูงอายุทุกรายในตำบลศรีชมภู	14,563,320	14,563,320	14,563,320	14,563,320	14,563,320	ผู้สูงอายุร้อยละ 100 ได้รับการสนับสนุนเบี้ยยังชีพ	ผู้สูงอายุทุกรายในตำบลศรีชมภูได้รับการสนับสนุนเบี้ยยังชีพ	กองสวัสดิการฯ
3	สนับสนุนเงินเบี้ยยังชีพสำหรับผู้พิการ	เพื่อเป็นการสงเคราะห์แก่ผู้พิการในการดำรงชีพ	การสนับสนุนเบี้ยยังชีพให้แก่ผู้พิการทุกรายในตำบลศรีชมภู	3,110,400	3,110,400	3,110,400	3,110,400	3,110,400	ผู้พิการร้อยละ 100 ได้รับการสนับสนุนเบี้ยยังชีพ	ผู้พิการทุกรายในตำบลศรีชมภูได้รับการสนับสนุนเบี้ยยังชีพ	กองสวัสดิการฯ
4	สนับสนุนเงินเบี้ยยังชีพสำหรับผู้ป่วยเอดส์	เพื่อเป็นการสงเคราะห์แก่ผู้ป่วยเอดส์ในการดำรงชีพ	การสนับสนุนเบี้ยยังชีพให้แก่ผู้ป่วยเอดส์ทุกรายในตำบลศรีชมภู	90,000	90,000	90,000	90,000	90,000	ผู้ป่วยเอดส์ร้อยละ 100 ได้รับการสนับสนุนเบี้ยยังชีพ	ผู้ป่วยเอดส์ทุกรายในตำบลศรีชมภูได้รับการสนับสนุนเบี้ยยังชีพ	กองสวัสดิการฯ
5	เงินสำรองจ่าย	เงินสำรองจ่ายกรณีฉุกเฉิน	เพื่อให้มีเงินสำรองจ่ายในกรณีเกิดเหตุฉุกเฉิน/สาธารณภัย	300,000	300,000	300,000	300,000	300,000	ผู้ป่วยเอดส์ร้อยละ 100 ได้รับการสนับสนุนเบี้ยยังชีพ	ผู้ป่วยเอดส์ทุกรายในตำบลศรีชมภูได้รับการสนับสนุนเบี้ยยังชีพ	สำนักปลัด/กองคลัง

ยุทธศาสตร์จังหวัดที่ 4 การพัฒนาคน สังคมและความมั่นคงสู่สังคมสงบสุข

ยุทธศาสตร์การพัฒนาองค์กรปกครองส่วนท้องถิ่นในเขตจังหวัด ประเด็นยุทธศาสตร์ที่ 2 การส่งเสริมการเกษตร อาชีวะ และคุณภาพชีวิตของประชาชน

ยุทธศาสตร์ที่ 3 การพัฒนาด้านการจัดระเบียบชุมชน สังคมและการรักษาความสงบ

3.1 แผนงานการรักษาความสงบภายใน

ที่	โครงการ	วัตถุประสงค์	เป้าหมาย (ผลผลิตของ โครงการ)	งบประมาณ					ตัวชี้วัด (KPI)	ผลที่คาดว่าจะได้รับ	หน่วยงาน รับผิดชอบ หลัก
				2566 (บาท)	2567 (บาท)	2568 (บาท)	2569 (บาท)	2570 (บาท)			
1	ฝึกอบรมทบทวน อปพร.	เพื่อให้ อปพร. มีทักษะความสามารถและ คล่องตัวในการปฏิบัติงาน	การจัดกิจกรรม ฝึกอบรม/ทบทวน อปพร. ปีเว้นปี	163,370	200,000	200,000	200,000	200,000	ผู้ฝึกอบรมร้อยละ 70 มีทักษะ ความสามารถและ ปฏิบัติงานได้อย่าง	กำลัง อปพร. ที่มีความ สามารถในการ ช่วยเหลืองานหรือ กิจกรรมต่างๆ ในชุมชน	สำนักงานปลัด
2	จัดการแบบบูร การผู้มีอาการทาง จิตก่อเหตุ	เพื่อแก้ไขปัญหาที่เกิดจาก ผู้ป่วยจิตเวชก่อเหตุที่อาจ กระทบต่อความปลอดภัยใน ชีวิตและทรัพย์สินของ ประชาชน	ฝึกอบรมสร้าง ทักษะการปฏิบัติ และวิธีการป้องกัน เหตุเมื่อเผชิญกับ ผู้ป่วยจิตเวช	-	-	41,320	-	-	ผู้ฝึกอบรมร้อยละ 70 มีทักษะ ความสามารถและ ปฏิบัติงานได้อย่าง คล่องแคล่ว	เจ้าหน้าที่ที่เกี่ยวข้องมี ความรู้และความเข้าใจ ที่ถูกต้องและปลอดภัย ในการระงับเหตุ	สำนักงานปลัด
3	ฝึกซ้อมแผน ป้องกันและ บรรเทาสาธารณภัย	เพื่อให้ อปพร. และชุมชนมี ทักษะมีความสามารถและ คล่องตัวในการปฏิบัติงาน	ฝึกอบรมปีเว้นปี	30,000	40,000	50,000	50,000	50,000	ผู้ฝึกอบรมร้อยละ 70 มีทักษะ ความสามารถและ ปฏิบัติงานได้อย่าง	อปพร. และชุมชน สามารถระงับเหตุเบื้องต้นได้	สำนักงานปลัด

ที่	โครงการ	วัตถุประสงค์	เป้าหมาย (ผลผลิตของ โครงการ)	งบประมาณ					ตัวชี้วัด (KPI)	ผลที่คาดว่าจะได้รับ	หน่วยงาน รับผิดชอบ หลัก
				2566 (บาท)	2567 (บาท)	2568 (บาท)	2569 (บาท)	2570 (บาท)			
4	ตั้งจุดตรวจสกัด เพื่อป้องกัน อุบัติเหตุทางท้อง ถนนในช่วงเทศกาล ปีใหม่และสงกรานต์	เพื่อให้มีมาตรการป้องกัน อุบัติเหตุทางถนนช่วงเทศกาล	ตั้งจุดตรวจสกัดใน เขตพื้นที่อบต. ปีละ 1 ครั้งช่วงเทศกาลปี ใหม่และสงกรานต์	60,000	60,000	60,000	60,000	60,000	ดำเนินการแล้วเสร็จ ตามโครงการ	ป้องกันและลดอุบัติเหตุ ทางถนนช่วงเทศกาลปี ใหม่และสงกรานต์	สำนักงานปัด

ยุทธศาสตร์จังหวัดที่ 3 ส่งเสริมพัฒนาการท่องเที่ยวและการจัดการทรัพยากรธรรมชาติและสิ่งแวดล้อม และพลังงานอย่างยั่งยืน

ยุทธศาสตร์การพัฒนาระบบโครงข่ายโครงข่ายการขนส่งทางบก การส่งเสริมการท่องเที่ยว กีฬา นันทนาการ อุตสาหกรรมชาติและสิ่งแวดล้อม

ยุทธศาสตร์ที่ 4 การพัฒนาการค้า การลงทุน การท่องเที่ยว และกีฬา

4.1 แผนงานการพาณิชย์

ที่	โครงการ	วัตถุประสงค์	เป้าหมาย (ผลผลิตของ โครงการ)	งบประมาณ					ตัวชี้วัด (KPI)	ผลที่คาดว่าจะ ได้รับ	หน่วยงาน รับผิดชอบ หลัก
				2566 (บาท)	2567 (บาท)	2568 (บาท)	2569 (บาท)	2570 (บาท)			
1	ปรับปรุง/ซ่อมแซมระบบประปาหมู่บ้านในพื้นที่ อบต.ศรีชมภู	เพื่อให้มีน้ำสำหรับอุปโภคบริโภคอย่างเพียงพอและทั่วถึง	ปรับปรุง/ซ่อมแซมระบบประปาที่ชำรุดเสียหาย	200,000	200,000	200,000	200,000	2570	การดำเนินการแล้วเสร็จตามโครงการ	ประชาชนมีน้ำสำหรับอุปโภคบริโภคอย่างเพียงพอและทั่วถึง	กองช่าง
2	ปรับปรุง/ซ่อมแซมระบบประปาหมู่บ้าน หมู่ 7	เพื่อให้มีน้ำสำหรับอุปโภคบริโภคอย่างเพียงพอและทั่วถึง	ปรับปรุง/ซ่อมแซมระบบประปาที่ชำรุดเสียหาย	-	-	-	-	200,000	การดำเนินการแล้วเสร็จตามโครงการ	ประชาชนมีน้ำสำหรับอุปโภคบริโภคอย่างเพียงพอและทั่วถึง	กองช่าง
3	ปรับปรุง/ซ่อมแซมระบบประปาหมู่บ้าน หมู่ 9	เพื่อให้มีน้ำสำหรับอุปโภคบริโภคอย่างเพียงพอและทั่วถึง	ปรับปรุง/ซ่อมแซมระบบประปาที่ชำรุดเสียหาย	-	-	200,000	-	-	การดำเนินการแล้วเสร็จตามโครงการ	ประชาชนมีน้ำสำหรับอุปโภคบริโภคอย่างเพียงพอและทั่วถึง	กองช่าง

ที่	โครงการ	วัตถุประสงค์	เป้าหมาย (ผลผลิตของ โครงการ)	งบประมาณ					ตัวชี้วัด (KPI)	ผลที่คาดว่าจะ ได้รับ	หน่วยงาน รับผิดชอบ หลัก
				2566 (บาท)	2567 (บาท)	2568 (บาท)	2569 (บาท)	2570 (บาท)			
4	ปรับปรุง/ซ่อมแซม ระบบประปาหมู่บ้าน หมู่ 13	เพื่อให้มีน้ำสำหรับ อุปโภคบริโภคอย่าง เพียงพอและทั่วถึง	ปรับปรุง/ซ่อมแซม ระบบประปาที่ชำรุด เสียหาย	-	-	200,000	-	-	การดำเนินการแล้ว เสร็จตามโครงการ เพียงพอและทั่วถึง	ประชาชนมีน้ำสำหรับ อุปโภคบริโภคอย่าง เพียงพอและทั่วถึง	กองช่าง
5	ตลาดประชารัฐ	เพื่อส่งเสริมรายได้ให้แก่ ประชาชน	ดำเนินการตลาด ประชารัฐเพื่อส่งเสริม รายได้ให้แก่ประชาชน	-	50,000	-	50,000	-	ประชาชนร้อยละ 70 มีความพึงพอใจในการ ดำเนินโครงการ	ชุมชนมีสถานที่ในการ ประกอบอาชีพสร้าง รายได้ให้แก่ครัวเรือน	กองสวัสดิการฯ

ยุทธศาสตร์จังหวัดที่ 3 ส่งเสริมพัฒนาการท่องเที่ยวและการจัดการทรัพยากรธรรมชาติและสิ่งแวดล้อม และพลังงานอย่างยั่งยืน

แบบ ผ 02

ยุทธศาสตร์การพัฒนาขององค์การปกครองส่วนท้องถิ่นในเขตจังหวัดประจวบคีรีขันธ์ 3 การส่งเสริมการท่องเที่ยว กีฬา นันทนาการ อนุรักษ์ทรัพยากรธรรมชาติและสิ่งแวดล้อม

ยุทธศาสตร์ที่ 4 การพัฒนาด้านการค้า การลงทุน การท่องเที่ยว และกีฬา

#### 4.1 แผนงานการศึกษา วัฒนธรรม และนันทนาการ

ที่	โครงการ	วัตถุประสงค์	เป้าหมาย (ผลผลิตของโครงการ)	งบประมาณ					ตัวชี้วัด (KPI)	ผลที่คาดว่าจะได้รับ	หน่วยงานรับผิดชอบหลัก
				2566 (บาท)	2567 (บาท)	2568 (บาท)	2569 (บาท)	2570 (บาท)			
1	จัดการแข่งขันกีฬาด้านยาเสพติด (ภายในตำบล)	เพื่อให้ประชาชนได้ออกกำลังกายใช้เวลาว่างให้เป็นประโยชน์และไม่ยุ่งเกี่ยวกับยาเสพติด	จัดกิจกรรมการแข่งขันกีฬา ปีละ 1 ครั้ง	263,540	263,540	263,540	263,540	263,540	ผู้เข้าร่วมโครงการร้อยละ 70 มีความพึงพอใจในการดำเนินโครงการ	ประชาชนได้ออกกำลังกายใช้เวลาว่างให้เป็นประโยชน์และไม่ยุ่งเกี่ยวกับยาเสพติด	กองการศึกษาฯ
2	เข้าร่วมการแข่งขันกีฬาท้องถิ่นโซเชียลมีเดียเกมส์ (ระดับท้องถิ่น)	เพื่อส่งเสริมให้บุคลากรในท้องถิ่นและเยาวชน ประชาชนทั่วไปมีความสามัคคีมีระเบียบวินัยรู้แพ้รู้ชนะและรู้จักให้อภัย	จัดกิจกรรมการแข่งขันกีฬา ปีละ 1 ครั้ง	99,205	99,205	99,205	99,205	99,205	ผู้เข้าร่วมโครงการร้อยละ 70 มีความพึงพอใจในการดำเนินโครงการ	บุคลากรในท้องถิ่นและประชาชนทั่วไปมีความสามัคคีมีระเบียบวินัยรู้แพ้รู้ชนะและรู้จักให้อภัย	กองการศึกษาฯ
3	เข้าร่วมการแข่งขันกีฬาโซเชียลมีเดียด้านยาเสพติด (กีฬาระดับอำเภอ)	เพื่อให้ชุมชนได้ออกกำลังกายและรู้จักใช้เวลาว่างให้เป็นประโยชน์	ร่วมกิจกรรมการแข่งขัน ปีละ 1 ครั้ง	15,980	15,980	15,980	15,980	15,980	ผู้เข้าร่วมโครงการร้อยละ 70 มีความพึงพอใจในการดำเนินโครงการ	ประชาชนได้ออกกำลังกายและรู้จักใช้เวลาว่างให้เป็นประโยชน์	กองการศึกษาฯ

ยุทธศาสตร์จังหวัดที่ 3 ส่งเสริมพัฒนาการท่องเที่ยวและการจัดการทรัพยากรธรรมชาติและสิ่งแวดล้อม และพลังงานอย่างยั่งยืน

แบบ ผ 02

ยุทธศาสตร์การพัฒนาขององค์การปกครองส่วนท้องถิ่นในเขตจังหวัดประจวบคีรีขันธ์ยุทธศาสตร์ที่ 3 การส่งเสริมการท่องเที่ยว กีฬา นันทนาการ อนุรักษ์ทรัพยากรธรรมชาติและสิ่งแวดล้อม  
ยุทธศาสตร์ที่ 5 การพัฒนาการบริหารจัดการและอนุรักษ์ทรัพยากรธรรมชาติและสิ่งแวดล้อม

5.1 แผนงานการเกษตร

ที่	โครงการ	วัตถุประสงค์	เป้าหมาย(ผลผลิตของโครงการ)	งบประมาณ					ตัวชี้วัด (KPI)	ผลที่คาดว่าจะได้รับ	หน่วยงานรับผิดชอบหลัก
				2566 (บาท)	2567 (บาท)	2568 (บาท)	2569 (บาท)	2570 (บาท)			
1	อนุรักษ์พันธุ์กรรมพืชอันเนื่องมาจากพระราชดำริฯ	เพื่อฟื้นฟูและอนุรักษ์ทรัพยากรป่าไม้ให้เสื่อมโทรมและเพื่อเป็นการเฉลิมเกียรติ	จัดหาชนิดพันธุ์ไม้ปลูกในพื้นที่ตำบล	-	20,000	-	20,000	-	ป่าไม้เพิ่มขึ้นร้อยละ 1 ของพื้นที่ป่าไม้ทั้งหมด	ทรัพยากรป่าไม้อุดมสมบูรณ์	กองส่งเสริมการเกษตร
2	ธนาคารน้ำใต้ดิน	เพื่อเป็นป้องกันและแก้ไขปัญหายากแฉ่ง	ดำเนินการโครงการธนาคารน้ำใต้ดินเพื่อป้องกันและแก้ไขปัญหายากแฉ่ง	100,000	-	100,000	-	100,000	ประชาชนร้อยละ 90 มีน้ำไว้ใช้อุปโภคอย่างเพียงพอ	มีระบบบริหารจัดการน้ำที่ดี เพื่อป้องกันและแก้ไขปัญหายากแฉ่ง	กองส่งเสริมการเกษตร
3	ถนนท้องถิ่นใส่ใจสิ่งแวดล้อม	เพื่อปรับปรุงภูมิทัศน์ริมสองฝั่งถนนในพื้นที่ตำบลศรีชมภู ให้ร่มรื่น	จัดหาชนิดพันธุ์ไม้ปลูกในพื้นที่ริมสองฝั่งถนนในพื้นที่ตำบลศรีชมภู	-	30,000	-	30,000	-	ดำเนินการแล้วเสร็จตามโครงการ	ภูมิทัศน์ริมสองฝั่งถนนในพื้นที่ตำบลศรีชมภูให้ร่มรื่นมาเอง	กองส่งเสริมการเกษตร

ที่	โครงการ	วัตถุประสงค์	เป้าหมาย(ผลผลิต ของโครงการ)	งบประมาณ					ตัวชี้วัด (KPI)	ผลที่คาดว่าจะได้รับ	หน่วยงาน รับผิดชอบ หลัก
				2566 (บาท)	2567 (บาท)	2568 (บาท)	2569 (บาท)	2570 (บาท)			
4	จัดทำฝายกักเก็บน้ำ เพื่อใช้ในการเกษตร	เพื่อพัฒนาแหล่งน้ำ ธรรมชาติให้สามารถกัก เก็บน้ำไว้ใช้ประกอบ อาชีพการเกษตร	ฝายกักเก็บน้ำใน ลำ ห้วย/หนอง/คลอง/บึง ภายในเขตตำบลศรีชมภู ม.1 - 16	-	300,000	300,000	300,000	300,000	ประชาชนร้อยละ 90 มีน้ำไว้ใช้ ประกอบอาชีพ การเกษตรอย่าง	ประชาชนมีน้ำเพียงพอ ต่อการดำรงชีวิตและ การเกษตร	กองส่งเสริม การเกษตร
5	จัดทำฝายกักเก็บน้ำ หมู่ที่ 6	เพื่อพัฒนาแหล่งน้ำ ธรรมชาติให้สามารถกัก เก็บน้ำไว้ใช้ประกอบ อาชีพการเกษตร	ฝายกักเก็บน้ำใน ลำ ห้วยซีเหล็ก (คอนกรีต เสริมเหล็ก ขนาดเล็ก)	-	300,000	-	-	-	ประชาชนร้อยละ 90 มีน้ำไว้ใช้ ประกอบอาชีพ การเกษตรอย่าง	ประชาชนมีน้ำเพียงพอ ต่อการดำรงชีวิตและ การเกษตร	กองส่งเสริม การเกษตร
6	จัดทำฝายกักเก็บน้ำ หมู่ที่ 10	เพื่อพัฒนาแหล่งน้ำ ธรรมชาติให้สามารถกัก เก็บน้ำไว้ใช้ประกอบ อาชีพการเกษตร	ฝายกักเก็บน้ำใน ลำ ห้วยทาก (คอนกรีต เสริมเหล็ก)	-	-	-	300,000	-	ประชาชนร้อยละ 90 มีน้ำไว้ใช้ ประกอบอาชีพ การเกษตรอย่าง	ประชาชนมีน้ำเพียงพอ ต่อการดำรงชีวิตและ การเกษตร	กองส่งเสริม การเกษตร
7	ซ่อมแซมฝายกักเก็บ น้ำเพื่อใช้ ในการเกษตร	เพื่อพัฒนาแหล่งน้ำ ธรรมชาติให้สามารถกัก เก็บน้ำไว้ใช้ประกอบ อาชีพการเกษตร	ฝายกักเก็บน้ำใน ห้วย คลองใหญ่	-	300,000	-	-	300,000	ประชาชนร้อยละ 90 มีน้ำไว้ใช้ ประกอบอาชีพ การเกษตรอย่าง	ประชาชนมีน้ำเพียงพอ ต่อการดำรงชีวิตและ การเกษตร	กองส่งเสริม การเกษตร

ที่	โครงการ	วัตถุประสงค์	เป้าหมาย(ผลผลิต ของโครงการ)	งบประมาณ					ตัวชี้วัด (KPI)	ผลที่คาดว่าจะได้รับ	หน่วยงาน รับผิดชอบ
				2566 (บาท)	2567 (บาท)	2568 (บาท)	2569 (บาท)	2570 (บาท)			
8	ชุดลอกกล้าห้วย/ หนอง/คลอง/บึง ใน เขตพื้นที่ รับผิดชอบ	เพื่อพัฒนาแหล่งน้ำ ธรรมชาติและป้องกัน การเกิดอุทกภัย	ชุดลอกกล้าห้วย/หนอง/ คลอง/บึงภายในเขต พื้นที่ รับผิดชอบ	300,000	300,000	300,000	300,000	300,000	ประชาชนร้อยละ 70 มีน้ำใช้เพียงพอ	ประชาชนมีน้ำเพียงพอ ต่อการดำรงชีวิตและ การเกษตร	กองช่าง
9	ชุดลอกกล้าห้วย หมู่ที่ 4	เพื่อพัฒนาแหล่งน้ำ ธรรมชาติและป้องกัน การเกิดอุทกภัย	ชุดลอกกล้าห้วยโนนแคน	-	-	300,000	-	-	ประชาชนร้อยละ 70 มีน้ำใช้เพียงพอ	ประชาชนมีน้ำเพียงพอ ต่อการดำรงชีวิตและ การเกษตร	กองช่าง
10	ชุดลอกกล้าห้วย หมู่ที่ 10	เพื่อพัฒนาแหล่งน้ำ ธรรมชาติและป้องกัน การเกิดอุทกภัย	ชุดลอกกล้าห้วยหนอง เดย ยาว 4 กิโลเมตร	-	-	-	-	300,000	ประชาชนร้อยละ 70 มีน้ำใช้เพียงพอ	ประชาชนมีน้ำเพียงพอ ต่อการดำรงชีวิตและ การเกษตร	กองช่าง
11	ชุดลอกกล้าห้วย หมู่ที่ 16	เพื่อพัฒนาแหล่งน้ำ ธรรมชาติและป้องกัน การเกิดอุทกภัย	ชุดลอกกล้าห้วยทาก-ลำ ห้วยคลองใหญ่ ลึก 2 เมตร ยาว 2 กิโลเมตร	-	-	-	-	300,000	ประชาชนร้อยละ 70 มีน้ำใช้เพียงพอ	ประชาชนมีน้ำเพียงพอ ต่อการดำรงชีวิตและ การเกษตร	กองช่าง
12	ก่อสร้างบ่อบาดาล เพื่อการเกษตร หมู่ที่ 1-16	เพื่อให้เกษตรกรมีน้ำ เพียงพอเพื่อใช้ในการ การเกษตร	บ่อบาดาลพร้อม อุปกรณ์สูบน้ำ	-	-	50,000	50,000	50,000	ประชาชนร้อยละ 70 มีน้ำใช้เพียงพอ	ประชาชนมีน้ำเพียงพอ ต่อการดำรงชีวิตและ การเกษตร	กองช่าง

ยุทธศาสตร์จังหวัดที่ 3 ส่งเสริมพัฒนาการท่องเที่ยวและการจัดการทรัพยากรธรรมชาติและสิ่งแวดล้อม และพลังงานอย่างยั่งยืน

แบบ ผ 02

ยุทธศาสตร์การพัฒนาขององค์การปกครองส่วนท้องถิ่นในเขตจังหวัดประจวบคีรีขันธ์ยุทธศาสตร์ที่ 3 การส่งเสริมการท่องเที่ยว กีฬา นันทนาการ อุตสาหกรรมชาติและสิ่งแวดล้อม

ยุทธศาสตร์ที่ 5 การพัฒนาการบริหารจัดการและอนุรักษ์ทรัพยากรธรรมชาติและสิ่งแวดล้อม

5.2 แผนงานสาธารณสุข

ที่	โครงการ	วัตถุประสงค์	เป้าหมาย(ผลผลิต ของโครงการ)	งบประมาณ					ตัวชี้วัด (KPI)	ผลที่คาดว่าจะ ได้รับ	หน่วยงาน รับผิดชอบ หลัก
				2566 (บาท)	2567 (บาท)	2568 (บาท)	2569 (บาท)	2570 (บาท)			
1	ลดขยะล้นโลกไร้ถิ่น	เพื่อรณรงค์และให้ความรู้เกี่ยวกับ การลดขยะใน พื้นที่ตำบล	เพื่อรณรงค์และให้ความรู้เกี่ยวกับ การลดขยะใน พื้นที่ตำบล และเยาวชนในพื้นที่ตำบล	40,000	40,000	40,000	40,000	40,000	ผู้เข้าร่วมโครงการร้อยละ 70 มีความรู้เกี่ยวกับการลดขยะ	เด็กและเยาวชนมีความรู้และตระหนักถึงปัญหาโลกร้อน	กองสาธารณสุขและสิ่งแวดล้อม
2	ติดตั้งบ่อหมักก๊าซชีวภาพจากขยะอินทรีย์ (ไบโอแก๊ส)	เพื่อใช้ขยะอินทรีย์ให้เป็นประโยชน์	เพื่อใช้จ่ายในการจัดอบรมติดตั้งบ่อหมักก๊าซชีวภาพจากขยะอินทรีย์(ไบโอแก๊ส)	160,000	160,000	-	-	-	ผู้เข้าร่วมโครงการร้อยละ 70 มีความรู้เกี่ยวกับติดตั้งบ่อหมักก๊าซชีวภาพจากขยะอินทรีย์ (ไบโอแก๊ส)	ประชาชนใช้ขยะอินทรีย์ให้เกิดประโยชน์	กองสาธารณสุขและสิ่งแวดล้อม
3	เลี้ยงไส้เดือนดินกำจัดขยะอินทรีย์	เพื่อส่งเสริมการค้าจัดขยะอินทรีย์โดยวิธีธรรมชาติ	เพื่อใช้จ่ายในการจัดอบรมเลี้ยงไส้เดือนดินกำจัดขยะอินทรีย์	30,000	-	-	30,000	-	ผู้เข้าร่วมโครงการร้อยละ 70 มีความรู้เกี่ยวกับการคัดแยกขยะมูลฝอย	ประชาชนสามารถลดปริมาณขยะ	กองสาธารณสุขและสิ่งแวดล้อม

ที่	โครงการ	วัตถุประสงค์	เป้าหมาย(ผลผลิตของโครงการ)	งบประมาณ					ตัวชี้วัด (KPI)	ผลที่คาดว่าจะได้รับ	หน่วยงานรับผิดชอบหลัก
				2566 (บาท)	2567 (บาท)	2568 (บาท)	2569 (บาท)	2570 (บาท)			
4	พัฒนาศักยภาพชุมชนเรื่อง คัดแยกขยะมูลฝอย	เพื่อให้ประชาชนมีส่วนร่วมในการลดปริมาณขยะและอนุรักษ์สิ่งแวดล้อม	จัดอบรมให้ความรู้แก่ประชาชนเกี่ยวกับ การคัดแยกขยะมูลฝอย	30,000	-	30,000	-	30,000	ผู้เข้าร่วมโครงการร้อยละ 70 มีความรู้เกี่ยวกับ การคัดแยกขยะมูลฝอย	ประชาชนสามารถลดปริมาณขยะ	กองสาธารณสุขฯ
5	รักษาความสะอาดถนนสายหลัก สายรอง และชุมชน และชุมชน	เพื่อให้ถนนสายหลัก สายรอง ในองค์การบริหารส่วนตำบลศรีชมภูมีความสะอาดเรียบร้อย	ถนนสายหลัก สายรอง มีความสะอาดและเป็นระเบียบเรียบร้อย	10,000	10,000	10,000	10,000	10,000	ถนนสายหลัก สายรอง มีความสะอาดและเป็นระเบียบเรียบร้อย	ถนนสายหลัก สายรอง มีความสะอาดและเป็นระเบียบเรียบร้อย	สำนักงานปลัด

ยุทธศาสตร์จังหวัดที่ 3 ส่งเสริมพัฒนาการท่องเที่ยวและการจัดการทรัพยากรธรรมชาติและสิ่งแวดล้อม และพลังงานอย่างยั่งยืน

แบบ ผ 02

ยุทธศาสตร์การพัฒนาขององค์การปกครองส่วนท้องถิ่นในเขตจังหวัดประจวบคีรีขันธ์และศูนย์วัฒนธรรม ประเพณี และภูมิปัญญาของท้องถิ่น

ยุทธศาสตร์ที่ 6 การพัฒนาด้านศิลปะ วัฒนธรรม จารีตประเพณี และภูมิปัญญาท้องถิ่น

6.1 แผนงานการศาสนา วัฒนธรรม และนันทนาการ

ที่	โครงการ	วัตถุประสงค์	เป้าหมาย (ผลผลิตของ โครงการ)	งบประมาณ					ตัวชี้วัด (KPI)	ผลที่คาดว่าจะ ได้รับ	หน่วยงาน รับผิดชอบ หลัก
				2566 (บาท)	2567 (บาท)	2568 (บาท)	2569 (บาท)	2570 (บาท)			
1	จัดงานประเพณี ลอยกระทง	เพื่ออนุรักษ์ประเพณี ของท้องถิ่นและชุมชน	จัดกิจกรรม ปีละ 1 ครั้ง	80,000	80,000	80,000	80,000	80,000	ผู้เข้าร่วมโครงการร้อยละ 70 มีความพึงพอใจในการดำเนินโครงการ	มีการสืบสานและอนุรักษ์ภูมิปัญญาของท้องถิ่น/ชุมชน	กองการศึกษา
2	จัดงานประเพณี วันขึ้นปีใหม่	เพื่ออนุรักษ์ประเพณี ของท้องถิ่นและชุมชน	จัดกิจกรรม ปีละ 1 ครั้ง	20,000	20,000	20,000	20,000	20,000	ผู้เข้าร่วมโครงการร้อยละ 70 มีความพึงพอใจในการดำเนินโครงการ	มีการสืบสานและอนุรักษ์ภูมิปัญญาของท้องถิ่น/ชุมชน	กองการศึกษา
3	จัดงานประเพณี บุญประเพณีข้าวเปลือก	เพื่ออนุรักษ์ประเพณี ของท้องถิ่นและชุมชน	จัดกิจกรรม ปีละ 1 ครั้ง	20,000	20,000	20,000	20,000	20,000	ผู้เข้าร่วมโครงการร้อยละ 70 มีความพึงพอใจในการดำเนินโครงการ	มีการสืบสานและอนุรักษ์ภูมิปัญญาของท้องถิ่น/ชุมชน	กองการศึกษา
4	จัดงานอนุรักษ์ ประเพณีชนเผ่า	เพื่ออนุรักษ์ประเพณี ของท้องถิ่นและชุมชน	จัดกิจกรรม ปีละ 1 ครั้ง	50,000	50,000	50,000	50,000	50,000	ผู้เข้าร่วมโครงการร้อยละ 70 มีความพึงพอใจในการดำเนินโครงการ	มีการสืบสานและอนุรักษ์ภูมิปัญญาของท้องถิ่น/ชุมชน	กองการศึกษา
5	จัดงานประเพณีบุญ พระเวสฬิงเกศน์ มหาชาติ	เพื่ออนุรักษ์ประเพณี ของท้องถิ่นและชุมชน	จัดกิจกรรม ปีละ 1 ครั้ง	80,000	80,000	80,000	80,000	80,000	ผู้เข้าร่วมโครงการร้อยละ 70 มีความพึงพอใจในการดำเนินโครงการ	มีการสืบสานและอนุรักษ์ภูมิปัญญาของท้องถิ่น/ชุมชน	กองการศึกษา

ที่	โครงการ	วัตถุประสงค์	เป้าหมาย (ผลผลิตของโครงการ)	งบประมาณ						ตัวชี้วัด (KPI)	ผลที่คาดว่าจะได้รับ	หน่วยงานรับผิดชอบหลัก
				2566 (บาท)	2567 (บาท)	2568 (บาท)	2569 (บาท)	2570 (บาท)				
6	จัดงานประเพณีวันสงกรานต์	เพื่อนุรักษ์ประเพณีของท้องถิ่นและชุมชน	จัดกิจกรรมปีละ 1 ครั้ง	85,000	85,000	85,000	85,000	85,000	2570 (บาท)	ผู้เข้าร่วมโครงการร้อยละ 70 มีความพึงพอใจในการดำเนินโครงการ	มีการสืบสานและอนุรักษ์ภูมิปัญญาของท้องถิ่น/ชุมชน	กองการศึกษา
7	จัดงานประเพณีบุญบั้งไฟ	เพื่อนุรักษ์ประเพณีของท้องถิ่นและชุมชน	จัดกิจกรรมปีละ 1 ครั้ง	100,000	100,000	100,000	100,000	100,000		ผู้เข้าร่วมโครงการร้อยละ 70 มีความพึงพอใจในการดำเนินโครงการ	มีการสืบสานและอนุรักษ์ภูมิปัญญาของท้องถิ่น/ชุมชน	กองการศึกษา
8	จัดงานประเพณีบุญเข้าพรรษา	เพื่อนุรักษ์ประเพณีของท้องถิ่นและชุมชน	จัดกิจกรรมปีละ 1 ครั้ง	40,000	40,000	40,000	40,000	40,000		ผู้เข้าร่วมโครงการร้อยละ 70 มีความพึงพอใจในการดำเนินโครงการ	มีการสืบสานและอนุรักษ์ภูมิปัญญาของท้องถิ่น/ชุมชน	กองการศึกษา
9	จัดงานประเพณีบุญข้าวจี่	เพื่อนุรักษ์ประเพณีของท้องถิ่นและชุมชน	จัดกิจกรรมปีละ 1 ครั้ง	20,000	20,000	20,000	20,000	20,000		ผู้เข้าร่วมโครงการร้อยละ 70 มีความพึงพอใจในการดำเนินโครงการ	มีการสืบสานและอนุรักษ์ภูมิปัญญาของท้องถิ่น/ชุมชน	กองการศึกษา
10	จัดงานประเพณีบุญคูณลาน บุญกุ่มข้าวใหญ่	เพื่อนุรักษ์ประเพณีของท้องถิ่นและชุมชน	จัดกิจกรรมปีละ 1 ครั้ง	20,000	20,000	20,000	20,000	20,000		ผู้เข้าร่วมโครงการร้อยละ 70 มีความพึงพอใจในการดำเนินโครงการ	มีการสืบสานและอนุรักษ์ภูมิปัญญาของท้องถิ่น/ชุมชน	กองการศึกษา

ยุทธศาสตร์ที่ 5 การพัฒนากระบวนการบริหารจัดการภาครัฐ

แบบ ผ 02

ยุทธศาสตร์การพัฒนาขององค์การปกครองส่วนท้องถิ่นในเขตจังหวัดประจวบคีรีขันธ์ 5 การพัฒนาระดับการบริหารจัดการภาครัฐ

ยุทธศาสตร์ที่ 7 การพัฒนาด้านระบบการบริหารจัดการที่ดี

7.1 แผนงานบริหารงานทั่วไป

ที่	โครงการ	วัตถุประสงค์	เป้าหมาย (ผลผลิตของ โครงการ)	งบประมาณ					ตัวชี้วัด (KPI)	ผลที่คาดว่าจะ ได้รับ	หน่วยงาน รับผิดชอบ หลัก
				2566 (บาท)	2567 (บาท)	2568 (บาท)	2569 (บาท)	2570 (บาท)			
1	จัดการเลือกตั้งและ เลือกตั้งซ่อมผู้บริหาร, สมาชิกสภาท้องถิ่น	เพื่อเป็นค่าใช้จ่ายในการ จัดการเลือกตั้งและ เลือกตั้งซ่อมผู้บริหาร, สมาชิกสภาท้องถิ่น	ดำเนินการจัดการ เลือกตั้งตามวาระ/ กรณีมีเหตุจำเป็นต้อง ดำเนินการ	100,000	100,000	100,000	600,000	100,000	ดำเนินการแล้วเสร็จตาม โครงการ	การบริหารจัดการ เลือกตั้งเป็นไปด้วย ความเรียบร้อย	สำนักงานปลัด
2	ฝึกอบรมเพิ่มความ ให้แก่ผู้บริหาร/สมาชิก สภาท้องถิ่น/ผู้นำ ท้องถิ่น/พนักงานส่วน ตำบล/พนักงานจ้าง	เพื่อพัฒนาและส่งเสริม เพิ่มเติมความรู้ความ เข้าใจให้แก่บุคลากร ท้องถิ่น	ส่งเสริมสนับสนุนให้ บุคลากรท้องถิ่นได้รับ การฝึกอบรมเพิ่มเติม ความรู้ในหลักสูตร ด้านต่างๆ	20,000	20,000	20,000	20,000	20,000	บุคลากรท้องถิ่นร้อยละ 70 ได้รับความรู้และ ประสบการณ์เพื่อนำไป ประยุกต์ใช้ในการทำงาน	บุคลากร, ผู้นำ ท้องถิ่นมีการพัฒนา ขีดความสามารถ สามารถเพิ่มมากขึ้น	สำนักงานปลัด
3	จัดทำผังเมือง	เพื่อวางระบบผังชุมชน ให้ได้มาตรฐานเป็น ระเบียบ	ดำเนินการจัดวาง ระบบผังเมือง	-	50,000	-	50,000	-	ดำเนินการแล้วเสร็จตาม โครงการ	มีการจัดผังชุมชนที่ เป็นระเบียบ	กองช่าง

ที่	โครงการ	วัตถุประสงค์	เป้าหมาย (ผลผลิตของ โครงการ)	งบประมาณ					ตัวชี้วัด (KPI)	ผลที่คาดว่าจะ ได้รับ	หน่วยงาน รับผิดชอบ หลัก
				2566 (บาท)	2567 (บาท)	2568 (บาท)	2569 (บาท)	2570 (บาท)			
4	จัดทำแผนที่ภาษีและ ทะเบียนทรัพย์สิน	เพื่อให้มีข้อมูลการ จัดเก็บรายได้ของ อบต. อย่างถูกต้องเป็นระบบ	ทำแผนที่ภาษีและ ทะเบียนทรัพย์สิน	50,000	50,000	50,000	50,000	50,000	ดำเนินการแล้วเสร็จตาม โครงการ	มีข้อมูลการจัดเก็บ รายได้ของ อบต. อย่างถูกต้องเป็นระบบ	กองคลัง
5	ฝึกอบรมการจัดทำ แผนพัฒนาท้องถิ่น	เพื่อรับทราบปัญหาและ ความต้องการของชุมชน ระดับชุมชนแล้วนำมา ทำแผนพัฒนาท้องถิ่น	ดำเนินการจัดทำแผน ชุมชน จำนวน 16 หมู่บ้าน	28,400	-	28,400	-	28,400	ดำเนินการแล้วเสร็จตาม โครงการ	อบต. มีข้อมูลแผนชุมชน เพื่อนำไปพิจารณากำหนด ไว้แผนพัฒนาท้องถิ่น	สำนักงานเขต
6	ฝึกอบรมสัมมนาและ ทัศนศึกษาดูงาน	เพื่อให้บุคลากรมีความรู้ ความเข้าใจและทักษะ ต่าง ๆ ในการปฏิบัติงาน	ส่งเสริมสนับสนุนให้ บุคลากรได้รับการ ฝึกอบรม สัมมนา และศึกษาดูงานใน ท้องถิ่นอื่น	500,000	-	500,000	-	500,000	บุคลากรท้องถิ่นร้อยละ 70 ได้รับความรู้และ ประสบการณ์เพื่อนำไป ประยุกต์ใช้ในการทำงาน	บุคลากรมีความรู้ความ เข้าใจและทักษะ ต่าง ๆ ในการ ปฏิบัติงาน	กองสวัสดิการฯ

แบบ ผ 02/1

รายละเอียดโครงการพัฒนา

แผนพัฒนาท้องถิ่น (พ.ศ. 2566 - 2570)

สำหรับโครงการเกินศักยภาพขององค์กรปกครองส่วนท้องถิ่น

องค์การบริหารส่วนตำบลศรีชมภู

รายละเอียดโครงการพัฒนา

แบบ ผ 02/1

แผนพัฒนาท้องถิ่น (พ.ศ. 2566 - 2570)

สำหรับโครงการเกินศักยภาพขององค์กรปกครองส่วนท้องถิ่น

องค์การบริหารส่วนตำบลศรีชมภู

ก. ยุทธศาสตร์จังหวัดที่ 2 พัฒนาโครงสร้างพื้นฐานและเพิ่มขีดความสามารถในการแข่งขันด้านการค้าและการลงทุน

ข. ยุทธศาสตร์การพัฒนาขององค์กรปกครองส่วนท้องถิ่นในเขตจังหวัด ประเด็นยุทธศาสตร์ที่ 1 การพัฒนาด้านโครงสร้างพื้นฐาน การผังเมือง การบริหารจัดการน้ำและส่งเสริมพลังงานทดแทน

1 ยุทธศาสตร์ที่ 1 การพัฒนาด้านโครงสร้างพื้นฐาน

1.1 แผนงานคณะและชุมชน

ที่	โครงการ	วัตถุประสงค์	เป้าหมาย(ผลผลิตของโครงการ)	งบประมาณ				ตัวชี้วัด (KPI)	ผลที่คาดว่าจะได้รับ	หน่วยงานรับผิดชอบหลัก	
				2566 (บาท)	2567 (บาท)	2568 (บาท)	2569 (บาท)				2570 (บาท)
1	ขยายเขตบริการไฟฟ้า สายบ้านชมภูพร ม.11 ต.ศรีชมภู อ.โซ่พิสัย - บ.สมสนุก ม.3 ต.สมสนุก อ.ปากคาด	เพื่อให้ประชาชนมีไฟฟ้าใช้อย่างทั่วถึงทุกครัวเรือน	ขยายเขตบริการไฟฟ้า ระยะทาง 1,100 เมตร	-	-	-	1,100,000	-	ดำเนินการแล้วเสร็จตามแบบที่กำหนด	ราษฎรมีเส้นทางในการสัญจรไปมาที่สะดวกปลอดภัย	กองช่าง
2	ขยายเขตบริการไฟฟ้า สายบ้านคำไผ่ ม.3 ต.ศรีชมภู - บ.โคกกระแซ ม.8 ต.ถ้ำเจริญ อ.โซ่พิสัย	เพื่อให้ประชาชนมีไฟฟ้าใช้อย่างทั่วถึงทุกครัวเรือน	ขยายเขตบริการไฟฟ้า ระยะทาง 3,500 เมตร	-	-	-	1,750,000	-	ดำเนินการแล้วเสร็จตามแบบที่กำหนด	ราษฎรมีเส้นทางในการสัญจรไปมาที่สะดวก	กองช่าง

ที่	โครงการ	วัตถุประสงค์	เป้าหมาย(ผลผลิตของโครงการ)	งบประมาณ					ตัวชี้วัด (KPI)	ผลที่คาดว่าจะได้รับ	หน่วยงานรับผิดชอบหลัก
				2566 (บาท)	2567 (บาท)	2568 (บาท)	2569 (บาท)	2570 (บาท)			
3	ขยายเขตบริการไฟฟ้า สายบ้านโนนงาม ม.15 ต.ศรีชมภู - บ.ทุ่งรวงทอง ม.9 ต.โนนศิลา อ.ปากคาด	เพื่อให้ประชาชนมีไฟฟ้าใช้อย่างทั่วถึงทุกครัวเรือน	ขยายเขตบริการไฟฟ้า ระยะทาง 3,500 เมตร	-	-	-	-	1,750,000	ดำเนินการแล้วเสร็จตามแบบที่กำหนด	ราษฎรมีเส้นทางในการสัญจรไปมาที่สะดวกปลอดภัย	กองช่าง

1.2 แผนงานอุตสาหกรรมและการโยธา

ที่	โครงการ	วัตถุประสงค์	เป้าหมาย(ผลผลิต ของโครงการ)	งบประมาณ					ตัวชี้วัด (KPI)	ผลที่คาดว่าจะ ได้รับ	หน่วยงาน รับผิดชอบ หลัก
				2566 (บาท)	2567 (บาท)	2568 (บาท)	2569 (บาท)	2570 (บาท)			
4	ก่อสร้างถนน คสล.เชื่อม ระหว่างตำบล สาย บ.กลาง ม.4 ต.ศรีชมภู - บ.ทรัพย์อุดม ม.11 ต.ถ้าเจริญ อ.โซ่พิสัย	เพื่อให้ประชาชนมี เส้นทางในการสัญจร ไปมาที่สะดวก ปลอดภัย	ถนน คสล. กว้าง 6 เมตร ระยะทางยาว 2,200 เมตร	-	-	1,428,000	1,428,000	1,632,000	ดำเนินการแล้ว เสร็จตามแบบที่ กำหนด	ราษฎรมีเส้น ทางในการสัญจร ไปมาที่สะดวก ปลอดภัย	กองช่าง
5	ก่อสร้างถนน คสล.เชื่อม ระหว่างตำบล สาย บ.โนน ประเสริฐ ม.5 ต.ศรีชมภู อ.โซ่ พิสัย - เทศบาลตำบลโนน สว่าง ต.หนองเข็ง อ.เมืองบึง กาฬ	เพื่อให้ประชาชนมี เส้นทางในการสัญจร ไปมาที่สะดวก ปลอดภัย	ถนน คสล. กว้าง 5 เมตร ระยะทางยาว 1,923 เมตร	5,000,000	-	5,000,000	-	5,000,000	ดำเนินการแล้ว เสร็จตามแบบที่ กำหนด	ราษฎรมีเส้น ทางในการสัญจร ไปมาที่สะดวก ปลอดภัย	กองช่าง
6	ก่อสร้างถนน คสล.เชื่อม ระหว่างตำบล สาย บ.โนน ประเสริฐ ม.5 ต.ศรีชมภู อ.โซ่ พิสัย - บ.คลองเค็ม ม.6 ต. หนองเล็ง อ.เมืองบึงกาฬ	เพื่อให้ประชาชนมี เส้นทางในการสัญจร ไปมาที่สะดวก ปลอดภัย	ถนน คสล. กว้าง 5 เมตร ระยะทางยาว 1,320 เมตร	-	3,366,000	-	3,366,000	-	ดำเนินการแล้ว เสร็จตามแบบที่ กำหนด	ราษฎรมีเส้น ทางในการสัญจร ไปมาที่สะดวก ปลอดภัย	กองช่าง

ที่	โครงการ	วัตถุประสงค์	เป้าหมาย(ผลผลิต ของโครงการ)	งบประมาณ					ตัวชี้วัด (KPI)	ผลที่คาดว่าจะ ได้รับ	หน่วยงาน รับผิดชอบ หลัก
				2566 (บาท)	2567 (บาท)	2568 (บาท)	2569 (บาท)	2570 (บาท)			
7	ก่อสร้างถนน คสล.เชื่อม ระหว่างตำบลสาย บ.โคกกลาง ม.6 ต.ศรีชมภู อ.โซ่พิสัย - บ.ถ้าเจริญ ม.1 ต.ถ้าเจริญ อ. โซ่พิสัย	เพื่อให้ประชาชนมี เส้นทางในการสัญจร ไปมาที่สะดวก ปลอดภัย	ถนน คสล. กว้าง 4 เมตร ระยะทางยาว 1,520 เมตร	3,100,000	-	3,100,000	-	3,100,000	ดำเนินการแล้ว เสร็จตามแบบที่ กำหนด	ราษฎรมีเส้น ทางในการสัญจร ไปมาที่สะดวก ปลอดภัย	กองช่าง
8	ก่อสร้างถนน คสล.เชื่อม ระหว่างตำบลสาย บ.โนนงาม ม.15 ต.ศรีชมภู อ.โซ่พิสัย - บ.ทุ่งรวงทอง ม.9 ต.โนนศิลา อ.ปากคาด	เพื่อให้ประชาชนมี เส้นทางในการสัญจร ไปมาที่สะดวก ปลอดภัย	ถนน คสล. กว้าง 5 เมตร ระยะทางยาว 3,400 เมตร	8,670,000	-	8,670,000	-	-	ดำเนินการแล้ว เสร็จตามแบบที่ กำหนด	ราษฎรมีเส้น ทางในการสัญจร ไปมาที่สะดวก ปลอดภัย	กองช่าง
9	ก่อสร้างถนน คสล.เชื่อม ระหว่างตำบลสาย บ.สาม แยกศรีชมภู ม.9 ต.ศรีชมภู - บ.ถ้า ม.1 ต.ถ้าเจริญ อ.โซ่ พิสัย	เพื่อให้ประชาชนมี เส้นทางในการสัญจร ไปมาที่สะดวก ปลอดภัย	ถนน คสล. กว้าง 4 เมตร ระยะทางยาว 1,220 เมตร	-	2,488,000	-	2,488,000	-	ดำเนินการแล้ว เสร็จตามแบบที่ กำหนด	ราษฎรมีเส้น ทางในการสัญจร ไปมาที่สะดวก ปลอดภัย	กองช่าง

ที่	โครงการ	วัตถุประสงค์	เป้าหมาย(ผลผลิต ของโครงการ)	งบประมาณ					ตัวชี้วัด (KPI)	ผลที่คาดว่าจะ ได้รับ	หน่วยงาน รับผิดชอบ
				2566 (บาท)	2567 (บาท)	2568 (บาท)	2569 (บาท)	2570 (บาท)			
10	ก่อสร้างถนน คสล.เชื่อม ระหว่างหมู่บ้าน สาย บ.แสง อรุณ ม.7 - บ.สามแยกศรี ชมภู ม.9 ต.ศรีชมภู อ.โซ่พิสัย	เพื่อให้ประชาชนมี เส้นทางในการสัญจร ไปมาที่สะดวก ปลอดภัย	ถนน คสล. กว้าง 5 เมตร ระยะทางยาว 2,300 เมตร	5,865,000	-	5,865,000	-	5,865,000	ดำเนินการแล้ว เสร็จตามแบบที่ กำหนด	ราษฎรมีเส้น ทางในการสัญจร ไปมาที่สะดวก ปลอดภัย	กองช่าง
11	ก่อสร้างถนน คสล.เชื่อม ระหว่างหมู่บ้าน สาย บ.คำไผ่ ม.3 - บ.โนนประเสริฐ ม.5 ต. ศรีชมภู อ.โซ่พิสัย	เพื่อให้ประชาชนมี เส้นทางในการสัญจร ไปมาที่สะดวก ปลอดภัย	ถนน คสล. กว้าง 4 เมตร ระยะทางยาว 3,900 เมตร	-	7,956,000	-	-	7,956,000	ดำเนินการแล้ว เสร็จตามแบบที่ กำหนด	ราษฎรมีเส้น ทางในการสัญจร ไปมาที่สะดวก ปลอดภัย	กองช่าง
12	ก่อสร้างถนน คสล.เชื่อม ระหว่างหมู่บ้าน สาย บ.โนน ประเสริฐ ม.5 - บ.หนองแวง ฯ ม.8 ต.ศรีชมภู อ.โซ่พิสัย	เพื่อให้ประชาชนมี เส้นทางในการสัญจร ไปมาที่สะดวก ปลอดภัย	ถนน คสล. กว้าง 5 เมตร ระยะทางยาว 1,500 เมตร	3,825,000	-	3,825,000	-	-	ดำเนินการแล้ว เสร็จตามแบบที่ กำหนด	ราษฎรมีเส้น ทางในการสัญจร ไปมาที่สะดวก ปลอดภัย	กองช่าง

ที่	โครงการ	วัตถุประสงค์	เป้าหมาย(ผลผลิต ของโครงการ)	งบประมาณ					ตัวชี้วัด (KPI)	ผลที่คาดว่าจะ ได้รับ	หน่วยงาน รับผิดชอบ
				2566 (บาท)	2567 (บาท)	2568 (บาท)	2569 (บาท)	2570 (บาท)			
13	ก่อสร้างถนน คสล.เชื่อม ระหว่างหมู่บ้าน สาย บ.หนอง แงงฯ ม.8 - บ.โคกกลาง สามัคคี ม.14 ต.ศรีชมภู อ. โซ่พิสัย	เพื่อให้ประชาชนมี เส้นทางในการสัญจร ไปมาที่สะดวก ปลอดภัย	ถนน คสล. กว้าง 5 เมตร ระยะทางยาว 3,000 เมตร	-	7,650,000	-	7,650,000	-	ดำเนินการแล้ว เสร็จตามแบบที่ กำหนด	ราษฎรมีเส้น ทางในการสัญจร ไปมาที่สะดวก ปลอดภัย	กองช่าง
14	ก่อสร้างถนน คสล.เชื่อม ระหว่างหมู่บ้านสาย บ.โพธิ์ ม. 2 - บ.สามแยกศรีชมภู ม.9 ต.ศรีชมภู อ.โซ่พิสัย	เพื่อให้ประชาชนมี เส้นทางในการสัญจร ไปมาที่สะดวก ปลอดภัย	ถนน คสล. กว้าง 5 เมตร ระยะทางยาว 430 เมตร	1,096,000	-	1,096,000	-	1,096,000	ดำเนินการแล้ว เสร็จตามแบบที่ กำหนด	ราษฎรมีเส้น ทางในการสัญจร ไปมาที่สะดวก ปลอดภัย	กองช่าง

- ก. ยุทธศาสตร์จังหวัดที่ 3 การพัฒนาการท่องเที่ยว การจัดการทรัพยากรธรรมชาติและสิ่งแวดล้อมอย่างมีคุณภาพและยั่งยืน
- ข. ยุทธศาสตร์การพัฒนาขององค์การปกครองส่วนท้องถิ่นในเขตจังหวัดประจวบคีรีขันธ์ ยุทธศาสตร์ที่ 4 การพัฒนาด้านการค้า การลงทุน การท่องเที่ยว และกีฬา
- 3 ยุทธศาสตร์ที่ 4 การพัฒนาด้านการค้า การลงทุน การท่องเที่ยว และกีฬา

3.1 แผนงานการพาณิชย์

ที่	โครงการ	วัตถุประสงค์	เป้าหมาย(ผลผลิตของโครงการ)	งบประมาณ				ตัวชี้วัด (KPI)	ผลที่คาดว่าจะได้รับ	หน่วยงานรับผิดชอบหลัก
				2566 (บาท)	2567 (บาท)	2568 (บาท)	2570 (บาท)			
15	ก่อสร้างระบบประปาหมู่บ้านแบบผิวดิน ขนาดใหญ่ บ.ถ้ำจันทร์ ม.12 ต.ศรีชมภู	เพื่อให้ประชาชนมีน้ำใช้สำหรับอุปโภคบริโภคอย่างทั่วถึง	ประปาบาดาล ขนาดใหญ่ จำนวน 1 แห่ง ตามแบบของกรมทรัพยากรน้ำ	-	-	2,854,000	-	ร้อยละ 100 ของประชาชนที่อยู่ในเขตประปาที่มีน้ำใช้	ประชาชนมีน้ำใช้สำหรับอุปโภคบริโภคอย่างทั่วถึง	กองช่าง
16	ก่อสร้างระบบประปาบาดาลขนาดใหญ่ บ.โนนงาม ม.15 ต.ศรีชมภู	เพื่อให้ประชาชนมีน้ำใช้สำหรับอุปโภคบริโภคอย่างทั่วถึง	ประปาบาดาล ขนาดใหญ่ จำนวน 1 แห่ง ตามแบบของกรมทรัพยากรน้ำ	-	-	-	2,854,000	ร้อยละ 100 ของประชาชนที่อยู่ในเขตประปาที่มีน้ำใช้	ประชาชนมีน้ำใช้สำหรับอุปโภคบริโภคอย่างทั่วถึง	กองช่าง
17	ก่อสร้างระบบประปาหมู่บ้านแบบผิวดิน ขนาดกลาง บ.หนองขาม ม.16 ต.ศรีชมภู	เพื่อให้ประชาชนมีน้ำใช้สำหรับอุปโภคบริโภคอย่างทั่วถึง	ประปาบาดาล ขนาดใหญ่ จำนวน 1 แห่ง ตามแบบของกรมทรัพยากรน้ำ	-	-	-	2,854,000	ร้อยละ 100 ของประชาชนที่อยู่ในเขตประปาที่มีน้ำใช้	ประชาชนมีน้ำใช้สำหรับอุปโภคบริโภคอย่างทั่วถึง	กองช่าง

- ก. ยุทธศาสตร์จังหวัดที่ 3 การพัฒนาการท่องเที่ยว การจัดการทรัพยากรธรรมชาติและสิ่งแวดล้อมอย่างมีคุณภาพและยั่งยืน
- ข. ยุทธศาสตร์การพัฒนาขององค์การปกครองส่วนท้องถิ่นในเขตจังหวัดประจวบคีรีขันธ์ ยุทธศาสตร์ที่ 4 การพัฒนาด้านการค้า การลงทุน การท่องเที่ยว และกีฬา
- 4 ยุทธศาสตร์ที่ 5 การพัฒนาการบริหารจัดการและอนุรักษ์ทรัพยากรธรรมชาติและสิ่งแวดล้อม

5.1 แผนงานการเกษตร

ที่	โครงการ	วัตถุประสงค์	เป้าหมาย(ผลผลิตของโครงการ)	งบประมาณ					ตัวชี้วัด (KPI)	ผลที่คาดว่าจะได้รับ	หน่วยงานรับผิดชอบหลัก
				2566 (บาท)	2567 (บาท)	2568 (บาท)	2569 (บาท)	2570 (บาท)			
18	โครงการจัดทำฝายชะลอน้ำ (ฝายแม้ว) ในการเก็บน้ำเพื่อใช้ในการเกษตร	เพื่อพัฒนาแหล่งน้ำธรรมชาติให้สามารถชะลอและกักเก็บน้ำไว้ใช้ประกอบอาชีพการเกษตร	จัดทำฝายชะลอน้ำ (ฝายแม้ว) ในลำห้วย/หนอง/คลอง/บึงภายในเขตตำบลศรีชุม ญ. 1 - 16	-	1,000,000	-	1,000,000	-	ประชาชนร้อยละ 90 มีน้ำไว้ใช้ประกอบอาชีพ	ประชาชนมีน้ำเพียงพอต่อการดำรงชีวิต และการเกษตร	กองส่งเสริมการเกษตร/ กองช่าง
<b>รวมทั้งสิ้น 18 โครงการ</b>				27,556,000	22,460,000	31,838,000	24,490,000	26,399,000			

## ส่วนที่ 4

### การติดตามและประเมินผล

## ส่วนที่ 4

### การติดตามและประเมินผล

#### 4.1 การติดตามและประเมินผลยุทธศาสตร์

ตามพระราชบัญญัติกำหนดแผนและขั้นตอนการกระจายอำนาจให้แก่องค์กรปกครองส่วนท้องถิ่น พ.ศ. 2542 ได้กำหนดให้องค์กรปกครองส่วนท้องถิ่น มีอำนาจและหน้าที่ในการจัดทำแผนพัฒนาท้องถิ่นของตนเอง โดยในการจัดทำแผนพัฒนาขององค์กรปกครองส่วนท้องถิ่นนั้น จะต้องดำเนินการตามระเบียบกระทรวงมหาดไทย ว่าด้วยการจัดทำแผนพัฒนาขององค์กรปกครองส่วนท้องถิ่น พ.ศ. 2548 และที่แก้ไขเพิ่มเติมถึง (ฉบับที่ 3) พ.ศ. 2561 ทั้งนี้ แผนพัฒนาท้องถิ่นจะต้องสอดคล้องกับแผนพัฒนาจังหวัด ยุทธศาสตร์การพัฒนาขององค์กรปกครองส่วนท้องถิ่นในเขตจังหวัด แผนพัฒนาอำเภอ แผนพัฒนาตำบล แผนพัฒนาหมู่บ้านหรือแผนชุมชน อันมีลักษณะเป็นการกำหนดรายละเอียดแผนงาน ดังนั้น จึงต้องมีการกำหนดยุทธศาสตร์การพัฒนาขององค์กรปกครองส่วนท้องถิ่นในเขตจังหวัดขึ้น ตามกระบวนการพิจารณาจากประชาคมท้องถิ่นระดับจังหวัด ร่วมกับ คณะกรรมการพัฒนาองค์การบริหารส่วนจังหวัด คณะกรรมการประสานแผนพัฒนาท้องถิ่นระดับจังหวัด ผู้แทนองค์กรปกครองส่วนท้องถิ่นในเขตจังหวัด ร่วมกันจัดทำ ทบทวน หรือเปลี่ยนแปลงยุทธศาสตร์การพัฒนาขององค์กรปกครองส่วนท้องถิ่นในเขตจังหวัด เพื่อให้การจัดทำแผนพัฒนาขององค์กรปกครองส่วนท้องถิ่นเกิดประสิทธิภาพ ประสิทธิผล โดยนำยุทธศาสตร์การพัฒนาขององค์กรปกครองส่วนท้องถิ่นในเขตจังหวัดไปใช้เป็นแนวทางในการจัดทำแผนพัฒนาท้องถิ่นของตนเองได้ต่อไป และเพื่อให้สามารถบูรณาการกับแผนพัฒนาจังหวัด แผนปฏิบัติราชการประจำปีของจังหวัดและตอบสนองความต้องการของประชาชนอันจะนำไปสู่การจัดทำงบประมาณ ที่มีประสิทธิภาพในท้องถิ่นได้อย่างแท้จริง เป็นเครื่องมือในการพัฒนาท้องถิ่นให้เข้มแข็ง เกิดประโยชน์สูงสุดต่อประชาชนในท้องถิ่น

ดังนั้น องค์กรปกครองส่วนท้องถิ่น จึงต้องกำหนดยุทธศาสตร์การพัฒนาขององค์กรปกครองส่วนท้องถิ่นให้สอดคล้องยุทธศาสตร์การพัฒนาขององค์กรปกครองส่วนท้องถิ่นในเขตจังหวัด เพื่อนำไปสู่การ บูรณาการร่วมกัน ให้เกิดความสอดคล้องกับแผนพัฒนาจังหวัด สามารถเชื่อมโยงไปสู่แผนพัฒนากลุ่มจังหวัด แผนพัฒนาภาค แผนพัฒนาเศรษฐกิจและสังคมแห่งชาติ ฉบับที่ 12 แผนยุทธศาสตร์ชาติ 20 ปี ไทยแลนด์ 4.0 และในการจัดทำแผนพัฒนาท้องถิ่น (พ.ศ. 2566 – 2570) จะต้องมีการติดตามและติดตามและประเมินผลยุทธศาสตร์เพื่อความสอดคล้องแผนพัฒนาท้องถิ่นขององค์กรปกครองส่วนท้องถิ่น ตามระเบียบกระทรวงมหาดไทย ว่าด้วยการจัดทำแผนขององค์กรปกครองส่วนท้องถิ่น พ.ศ. 2548 และที่แก้ไขเพิ่มเติมถึง (ฉบับที่ 3) พ.ศ. 2561 โดย

คณะกรรมการติดตามและประเมินผลแผนพัฒนาท้องถิ่น จะต้องดำเนินการให้คะแนนตามเกณฑ์ที่กำหนดไว้ ซึ่งเป็นส่วนหนึ่งของการติดตามและประเมินผลแผนพัฒนา โดยดำเนินการให้แล้วเสร็จภายในทศสัปดาห์ นับแต่วันที่ ประกาศใช้งบประมาณรายจ่าย รายละเอียดแนวทางการพิจารณาตามหนังสือกระทรวงมหาดไทย ด่วนที่สุด ที่ มท 0810.3/ว 7467 ลงวันที่ 14 ธันวาคม 2563 เรื่อง แนวทางการจัดทำแผนพัฒนาขององค์กรปกครองส่วน ท้องถิ่น (พ.ศ. 2566 – 2570) ขององค์กรปกครองส่วนท้องถิ่น ดังนี้

**แนวทางการพิจารณาการติดตามและประเมินผลยุทธศาสตร์  
เพื่อความสอดคล้องแผนพัฒนาท้องถิ่นขององค์กรปกครองส่วนท้องถิ่น**

ประเด็นการพิจารณา	คะแนน
1. ข้อมูลสภาพทั่วไปและข้อมูลพื้นฐานขององค์กรปกครองส่วนท้องถิ่น	20
2. การวิเคราะห์สภาพการณ์และศักยภาพ	20
3. ยุทธศาสตร์ประกอบด้วย	60
3.1 ยุทธศาสตร์ขององค์กรปกครองส่วนท้องถิ่น	(10)
3.2 ยุทธศาสตร์ขององค์กรปกครองส่วนท้องถิ่นในเขตจังหวัด	(10)
3.3 ยุทธศาสตร์จังหวัด	(10)
3.4 วิสัยทัศน์	(5)
3.5 กลยุทธ์	(5)
3.6 เป้าประสงค์ของแต่ละประเด็นกลยุทธ์	(5)
3.7 จุดยืนทางยุทธศาสตร์	(5)
3.8 แผนงาน	(5)
3.9 ความเชื่อมโยงของยุทธศาสตร์ในภาพรวม	(5)
<b>รวมคะแนน</b>	<b>100</b>

แนวทางเบื้องต้นในการให้คะแนนแนวทางการพิจารณาการติดตามและประเมินผลยุทธศาสตร์  
เพื่อความสอดคล้องแผนพัฒนาท้องถิ่นขององค์กรปกครองส่วนท้องถิ่น

ประเด็นการพิจารณา	รายละเอียดหลักเกณฑ์	คะแนนเต็ม	คะแนนที่ได้
1. ข้อมูลสภาพทั่วไปและข้อมูลพื้นฐานขององค์กรปกครองส่วนท้องถิ่น	<p>ควรประกอบด้วยข้อมูลดังนี้</p> <p>(1) ข้อมูลเกี่ยวกับด้านกายภาพ เช่น ที่ตั้งของหมู่บ้าน/ชุมชน/ตำบล ลักษณะภูมิประเทศ ลักษณะภูมิอากาศ ลักษณะของที่ดิน ลักษณะของแหล่งน้ำ ลักษณะของป่าไม้ ฯลฯ ด้านการเมือง/การปกครอง เช่น เขต การปกครองการเลือกตั้ง ฯลฯ</p>	20 (3)	
	(2) ข้อมูลเกี่ยวกับด้านการเมือง/การปกครอง เช่น เขตการปกครอง การเลือกตั้ง ฯลฯ ประชากร เช่น ข้อมูลเกี่ยวกับจำนวนประชากร และ ช่วงอายุและจำนวนประชากร ฯลฯ	(2)	
	(3) ข้อมูลเกี่ยวกับสภาพทางสังคม เช่น การศึกษา สาธารณสุข อาชญากรรม ยาเสพติด การสังคมสงเคราะห์	(2)	
	(4) ข้อมูลเกี่ยวกับระบบบริหารพื้นฐาน เช่น การคมนาคมขนส่ง การไฟฟ้า การประปา โทรศัพท์ ฯลฯ	(2)	
	(5) ข้อมูลเกี่ยวกับระบบเศรษฐกิจ เช่น การเกษตร การประมง การประมงสัตว์ การบริการ การท่องเที่ยว อุตสาหกรรม การพาณิชย์/กลุ่มอาชีพแรงงาน ฯลฯ	(2)	
	(6) ข้อมูลเกี่ยวกับศาสนา ประเพณี วัฒนธรรม เช่น การนับถือศาสนา ประเพณี และงานประจำปี ภูมิปัญญาท้องถิ่น ภาษาถิ่น สินค้าพื้นเมือง และของที่ระลึก ฯลฯ และอื่นๆ	(2)	
	(7) ข้อมูลเกี่ยวกับทรัพยากรธรรมชาติ เช่น น้ำ ป่าไม้ ภูเขา คุณภาพของทรัพยากรธรรมชาติ ฯลฯ	(2)	
	(8) การสำรวจและจัดเก็บข้อมูลเพื่อการจัดทำแผนพัฒนาท้องถิ่นหรือการใช้ข้อมูล จปฐ.	(2)	
	(9) การประชุมประชาคมท้องถิ่น รูปแบบ วิธีการ และการดำเนินการประชุมประชาคมท้องถิ่นโดยใช้กระบวนการร่วมคิด ร่วมทำ ร่วมตัดสินใจ ร่วมตรวจสอบ ร่วมรับประโยชน์ ร่วมแก้ไขปัญหา ปรีกษาหารือ แลกเปลี่ยนเรียนรู้ เพื่อแก้ไขปัญหาสำหรับการพัฒนาท้องถิ่นตามอำนาจหน้าที่ขององค์กรปกครองส่วนท้องถิ่น	(3)	



ประเด็นการพิจารณา	รายละเอียดหลักเกณฑ์	คะแนนเต็ม	คะแนนที่ได้
3.3 ยุทธศาสตร์จังหวัด	สอดคล้องกับแผนพัฒนากลุ่มจังหวัด ยุทธศาสตร์พัฒนาภาค แผนพัฒนาเศรษฐกิจและสังคมแห่งชาติ แผนการบริหารราชการแผ่นดิน นโยบาย/ยุทธศาสตร์ คสช. และนโยบายรัฐบาล หลักพระราชบัญญัติ แผนยุทธศาสตร์ชาติ 20 ปี และThailand 4.0	(10)	
3.4 วิสัยทัศน์	วิสัยทัศน์ ซึ่งมีลักษณะแสดงสถานภาพที่องค์กรปกครองส่วนท้องถิ่นต้องการจะเป็นหรือบรรลุถึงอนาคตอย่างชัดเจน สอดคล้องกับโอกาสและศักยภาพที่เป็นลักษณะเฉพาะขององค์กรปกครองส่วนท้องถิ่นและสัมพันธ์กับโครงการพัฒนา	(5)	
3.5 กลยุทธ์	แสดงให้เห็นช่องทาง วิธีการ ภารกิจหรือสิ่งที่ต้องทำตามอำนาจหน้าที่ขององค์กรปกครองส่วนท้องถิ่นที่จะนำไปสู่การบรรลุวิสัยทัศน์ หรือแสดงให้เห็นถึงความชัดเจนในสิ่งที่จะดำเนินการให้บรรลุวิสัยทัศน์นั้น	(5)	
3.6 เป้าประสงค์ของแต่ละประเด็นกลยุทธ์	เป้าประสงค์ของแต่ละประเด็นกลยุทธ์มีความสอดคล้องและสนับสนุนต่อกลยุทธ์ที่จะเกิดขึ้น มุ่งหมายสิ่งหนึ่งสิ่งใดที่ชัดเจน	(5)	
3.7 จุดยืนทางยุทธศาสตร์ (Positioning)	ความมุ่งมั่นอันแน่วแน่ในการวางแผนพัฒนาท้องถิ่น เพื่อให้บรรลุวิสัยทัศน์ขององค์กรปกครองส่วนท้องถิ่น ซึ่งเกิดจากศักยภาพของพื้นที่จริง ที่จะนำไปสู่ผลสำเร็จทางยุทธศาสตร์	(5)	
3.8 แผนงาน	แผนงานหรือจุดมุ่งหมายเพื่อการพัฒนาในอนาคต กำหนดจุดมุ่งหมายในเรื่องใดเรื่องหนึ่งหรือแผนงานที่เกิดจากเป้าประสงค์ ตัวชี้วัด ค่าเป้าหมาย กลยุทธ์ จุดยืนทางยุทธศาสตร์ขององค์กรปกครองส่วนท้องถิ่นที่มีความชัดเจน นำไปสู่การทำโครงการพัฒนาท้องถิ่นในแผนพัฒนาท้องถิ่น โดยระบุแผนงานและความเชื่อมโยงดังกล่าว	(5)	
3.9 ความเชื่อมโยงของยุทธศาสตร์ในภาพรวม	ความเชื่อมโยงองค์รวมที่นำไปสู่การพัฒนาท้องถิ่นที่เกิดผลผลิต/โครงการจากแผนยุทธศาสตร์ชาติ 20 ปี แผนพัฒนาเศรษฐกิจและสังคมแห่งชาติ ฉบับที่ 12 Thailand 4.0 แผนพัฒนาภาค/แผนพัฒนากลุ่มจังหวัด /แผนพัฒนาจังหวัดยุทธศาสตร์การพัฒนาขององค์กรปกครองส่วนท้องถิ่นในเขตจังหวัด และยุทธศาสตร์ขององค์กรปกครองส่วนท้องถิ่น	(5)	
<b>รวมคะแนน</b>		<b>100</b>	

## 4.2 การติดตามและประเมินผลโครงการ

ในการจัดทำแผนพัฒนาท้องถิ่น (พ.ศ. 2566 – 2570) ขององค์กรปกครองส่วนท้องถิ่น จะต้องมีการติดตามและประเมินผลโครงการขององค์กรปกครองส่วนท้องถิ่นเพื่อความสอดคล้องแผนพัฒนาท้องถิ่นตามระเบียบกระทรวงมหาดไทย ว่าด้วยการจัดทำแผนขององค์กรปกครองส่วนท้องถิ่น พ.ศ. 2548 และที่แก้ไขเพิ่มเติมถึง (ฉบับที่ 3) พ.ศ. 2561 โดยคณะกรรมการติดตามและประเมินผลแผนพัฒนาท้องถิ่น จะต้องดำเนินการให้คะแนนตามเกณฑ์ที่กำหนดไว้ ซึ่งเป็นส่วนหนึ่งของการติดตามและประเมินผลแผนพัฒนา โดยดำเนินการให้แล้วเสร็จภายในหกสิบวัน นับแต่วันที่ประกาศใช้งบประมาณรายจ่าย รายละเอียดแนวทางการพิจารณาตามหนังสือกระทรวงมหาดไทย ด่วนที่สุด ที่ มท 0810.3/ว 7463 ลงวันที่ 14 ธันวาคม 2563 เรื่อง แนวทางการจัดทำแผนพัฒนาขององค์กรปกครองส่วนท้องถิ่น (พ.ศ. 2566 – 2570) ดังนี้

### แนวทางการพิจารณาการติดตามและประเมินผลโครงการ

#### เพื่อความสอดคล้องแผนพัฒนาท้องถิ่น (พ.ศ. 2566 – 2570) ขององค์กรปกครองส่วนท้องถิ่น

ประเด็นการพิจารณา	คะแนน
1. การสรุปสถานการณ์การพิจารณา	10
2. การประเมินผลการนำแผนพัฒนาท้องถิ่นไปปฏิบัติในเชิงปริมาณ	10
3. การประเมินผลการนำแผนพัฒนาท้องถิ่นไปปฏิบัติในเชิงคุณภาพ	10
4. แผนงานและยุทธศาสตร์การพิจารณา	10
5. โครงการพัฒนา ประกอบด้วย	60
5.1 ความชัดเจนของชื่อโครงการ	(5)
5.2 กำหนดวัตถุประสงค์สอดคล้องกับโครงการ	(5)
5.3 เป้าหมาย (ผลผลิตของโครงการ) มีความชัดเจนนำไปสู่การตั้งงบประมาณได้ถูกต้อง	(5)
5.4 โครงการมีความสอดคล้องกับแผนยุทธศาสตร์ชาติ 20 ปี	(5)
5.5 เป้าหมาย (ผลผลิตของโครงการ) มีความสอดคล้องกับแผนพัฒนาเศรษฐกิจและสังคมแห่งชาติ	(5)
5.6 โครงการมีความสอดคล้องกับ Thailand 4.0	(5)
5.7 โครงการสอดคล้องกับยุทธศาสตร์จังหวัด	(5)
5.8 โครงการแก้ไขปัญหาความยากจนหรือการเสริมสร้างให้ประเทศชาติมั่งคั่ง มั่งคั่ง ยั่งยืน ภายใต้หลักปรัชญา	(5)
5.9 งบประมาณ มีความสอดคล้องกับเป้าหมาย (ผลผลิตของโครงการ)	(5)
5.10 มีการประมาณการราคาถูกต้องตามหลักวิธีการงบประมาณ	(5)
5.11 มีการกำหนดตัวชี้วัด (KPI) และสอดคล้องกับวัตถุประสงค์และผลคาดว่าจะได้รับ	(5)
5.12 ผลที่คาดว่าจะได้รับ สอดคล้องกับวัตถุประสงค์	(5)
<b>รวมคะแนน</b>	<b>100</b>

แนวทางเบื้องต้นในการให้คะแนนแนวทางการพิจารณาการติดตามและประเมินผลโครงการ  
เพื่อความสอดคล้องแผนพัฒนาท้องถิ่น (พ.ศ. 2566 – 2570) ขององค์กรปกครองส่วนท้องถิ่น

ประเด็น การพิจารณา	รายละเอียดหลักเกณฑ์	คะแนน เต็ม	คะแนน ที่ได้
1. การสรุป สถานการณ์การ พัฒนา	เป็นการวิเคราะห์กรอบการจัดทำยุทธศาสตร์ขององค์กรปกครองส่วนท้องถิ่น (ใช้ การวิเคราะห์ SWOT Analysis/Demand (Demand Analysis)/Global Demand และ Trend ปัจจัยและสถานการณ์การเปลี่ยนแปลงที่มีผลต่อการ พัฒนา อย่างน้อยต้องประกอบด้วยวิเคราะห์ศักยภาพด้านเศรษฐกิจ, ด้าน สังคม, ด้านทรัพยากรธรรมชาติและสิ่งแวดล้อม)	10	
2. การประเมินผล การนำแผนพัฒนา ท้องถิ่นไปปฏิบัติใน เชิงปริมาณ	1) การควบคุมที่มีตัวเลขต่างๆ เพื่อนำมาใช้วัดผลในเชิงปริมาณ เช่น การวัดจำนวน โครงการ กิจกรรม งานต่างๆ ก็คือผลผลิตนั่นเองว่าเป็นไปตามที่ตั้งเป้าหมายเอาไว้ หรือไม่จำนวนที่ดำเนินการจริงตามที่ได้กำหนดไว้เท่าไร จำนวนที่ไม่สามารถ ดำเนินการได้มีจำนวนเท่าไร สามารถอธิบายได้ตามหลักประสิทธิภาพ (Efficiency) ของการพัฒนาท้องถิ่นตามอำนาจหน้าที่ที่ได้กำหนดไว้ 2) วิเคราะห์ผลกระทบ/สิ่งที่กระทบ (Impact) โครงการที่ดำเนินการในเชิงปริมาณ (Qualitative)	10	
3. การประเมินผล การนำแผนพัฒนา ท้องถิ่นไปปฏิบัติใน เชิงคุณภาพ	1) การประเมินประสิทธิผลของแผนพัฒนาในเชิงคุณภาพคือการนำเอาเทคนิคฯ มาใช้เพื่อวัดค่าภารกิจ โครงการ กิจกรรม งานต่างๆ ที่ดำเนินการในพื้นที่นั้นๆ ตรง ต่อความต้องการของประชาชนหรือไม่และเป็นไปตามอำนาจหน้าที่หรือไม่ ประชาชนพึงพอใจหรือไม่ สิ่งของ วัสดุ ครุภัณฑ์ การดำเนินการต่างๆ มีสภาพหรือ ลักษณะถูกต้อง คงทน ถาวร สามารถใช้การได้ตามวัตถุประสงค์หรือไม่ ซึ่งเป็นไป ตามหลักประสิทธิผล (Effectiveness) ผลการปฏิบัติราชการตามที่บรรลุ วัตถุประสงค์ และเป้าหมายของแผนปฏิบัติราชการตามที่ได้รับงบประมาณมา ดำเนินการ รวมถึงสามารถเทียบเคียงกับส่วนราชการหรือหน่วยงาน 2) วิเคราะห์ผลกระทบ/สิ่งที่กระทบ (Impact) โครงการที่ดำเนินการในเชิงคุณภาพ (Qualitative)	10	
4. แผนงานและ ยุทธศาสตร์การ พัฒนา	1) วิเคราะห์แผนงาน งาน ที่เกิดจากด้านต่างๆ มีความสอดคล้องกับยุทธศาสตร์ ขององค์กรปกครองส่วนท้องถิ่นในมิติต่างๆ จนนำไปสู่การจัดทำโครงการพัฒนา ท้องถิ่นโดยใช้ SWOT Analysis/Demand (Demand Analysis)/Global Demand/ Trend หรือหลักการบูรณาการ (Integration) กับองค์กรปกครองส่วนท้องถิ่นที่มี พื้นที่ติดต่อกัน 2) วิเคราะห์แผนงาน งาน ที่เกิดจากด้านต่างๆ ที่สอดคล้องกับการแก้ไขปัญหา ความยากจน หลักประชากรรัฐ	10	

ประเด็น การพิจารณา	รายละเอียดหลักเกณฑ์	คะแนน เต็ม	คะแนน ที่ได้
5. โครงการพัฒนา 5.1 ความชัดเจน ของชื่อโครงการ	ควรประกอบด้วยข้อมูลดังนี้ เป็นโครงการที่มีวัตถุประสงค์สนองต่อยุทธศาสตร์การพัฒนาขององค์การปกครอง ส่วนท้องถิ่นและดำเนินการเพื่อให้การพัฒนาบรรลุตามวิสัยทัศน์ขององค์กร ปกครองส่วนท้องถิ่นที่กำหนดไว้ ชื่อโครงการมีความชัดเจน มุ่งไปเรื่องใดเรื่องหนึ่ง อ่านแล้วแล้วเข้าใจได้ว่าจะพัฒนาอะไรในอนาคต	60 (5)	
5.2 กำหนด วัตถุประสงค์ สอดคล้องกับ โครงการ	มีวัตถุประสงค์ชัดเจน (clear objective) โครงการต้องกำหนดวัตถุประสงค์ สอดคล้องกับความเป็นมาของโครงการ สอดคล้องกับหลักการและเหตุผล วิธีการ ดำเนินงานต้องสอดคล้องกับวัตถุประสงค์ มีความเป็นไปได้ชัดเจน มีลักษณะเฉพาะ เจาะจง	(5)	
5.3 เป้าหมาย (ผลผลิตของ โครงการ) มีความ ชัดเจนนำไปสู่การตั้ง งบประมาณได้ ถูกต้อง	สภาพที่อยากให้เกิดขึ้นในอนาคตเป็นทิศทางที่ต้องไปให้ถึงเป้าหมายต้องชัดเจน สามารถระบุจำนวนเท่าไร กลุ่มเป้าหมายคืออะไร มีผลผลิตอย่างไร กลุ่มเป้าหมาย พื้นที่ดำเนินงาน และระยะเวลาดำเนินงานอธิบายให้ชัดเจนว่า โครงการนี้จะทำที่ไหนเริ่มต้นในช่วงเวลาใดและจบลงเมื่อไร ใครคือกลุ่มเป้าหมาย ของโครงการ หากกลุ่มเป้าหมายมีหลายกลุ่ม ให้บอกชัดเจนไปว่าใครคือ กลุ่มเป้าหมายหลัก ใครคือกลุ่มเป้าหมายรอง	(5)	
5.4 โครงการมีความ สอดคล้องกับแผน ยุทธศาสตร์ 20 ปี	โครงการสอดคล้องกับ (1) ความมั่นคง (2) การสร้างความสามารถในการแข่งขัน (3) การพัฒนาเสริมสร้างศักยภาพคน (4) การสร้างโอกาสความเสมอภาคและเท่า เทียมกันทางสังคม (5) การสร้างการเติบโตบนคุณภาพชีวิตที่เป็นมิตรต่อ สิ่งแวดล้อม (6) การปรับสมดุลและพัฒนาระบบการบริหารจัดการภาครัฐ เพื่อให้ เกิดความมั่นคง มั่งคั่ง ยั่งยืน	(5)	
5.5 เป้าหมาย (ผลผลิตของ โครงการ) มีความ สอดคล้องกับ แผนพัฒนา เศรษฐกิจและสังคม แห่งชาติ	โครงการมีความสอดคล้องแผนพัฒนาเศรษฐกิจและสังคมแห่งชาติฉบับที่ 12 โดย (1) ยึดหลักปรัชญาเศรษฐกิจพอเพียง (2) ยึดคนเป็นศูนย์กลางพัฒนา (3) ยึด วิสัยทัศน์ภายใต้ยุทธศาสตร์ชาติ 20 ปี (4) ยึดเป้าหมายอนาคตประเทศไทย 2580 (5) ยึดหลักการนำไปสู่ปฏิบัติให้เกิดผลสัมฤทธิ์อย่างจริงจังใน 5 ปีที่ต่อยอดไปสู่ ผลสัมฤทธิ์ที่เป็นเป้าหมายระยะยาว ภายใต้แนวทางการพัฒนา (1) การยกระดับ ศักยภาพการแข่งขันและการหลุดพ้นกับดักรายได้ปานกลางสู่รายได้สูง (2) การ พัฒนาศักยภาพคนตามช่วงวัยและการปฏิรูประบบเพื่อสร้างสังคมสูงวัยอย่างมี คุณภาพ (3) การลดความเหลื่อมล้ำทางสังคม (4) การรองรับการเชื่อมโยงภูมิภาคและ ความเป็นเมือง (5) การสร้างความเจริญเติบโตทางเศรษฐกิจและสังคมอย่างเป็น มิตรกับสิ่งแวดล้อม (6) การบริหารราชการแผ่นดินที่มีประสิทธิภาพ	(5)	

ประเด็น การพิจารณา	รายละเอียดหลักเกณฑ์	คะแนน เต็ม	คะแนน ที่ได้
5.6 โครงการมีความ สอดคล้อง	โครงการมีลักษณะหรือสอดคล้องกับการปรับเปลี่ยนโครงสร้างเศรษฐกิจ ไปสู่ Value-Based Economy หรือเศรษฐกิจที่ขับเคลื่อนด้วยนวัตกรรม ทำน้อย ได้มาก เช่น (1) เปลี่ยนจากการผลิตสินค้า โภคภัณฑ์ไปสู่สินค้า เชิงนวัตกรรม (2) เปลี่ยนจากการขับเคลื่อนประเทศด้วย ภาคอุตสาหกรรม ไปสู่การขับเคลื่อนด้วยเทคโนโลยี ความคิดสร้างสรรค์ และนวัตกรรม (3) เปลี่ยนจากการเน้นภาคการผลิตสินค้าไปสู่การเน้น ภาคบริการมากขึ้น รวมถึงโครงการที่เติมเต็มด้วยวิทยาการ ความคิด สร้างสรรค์ นวัตกรรม วิทยาศาสตร์ เทคโนโลยี และการวิจัยและพัฒนา แล้วต่อยอดความได้เปรียบเชิงเปรียบเทียบ เช่น ด้านการเกษตร เทคโนโลยีชีวภาพ สาธารณสุข วัฒนธรรม ฯลฯ	(5)	5
5.7 โครงการ สอดคล้องกับ ยุทธศาสตร์จังหวัด	โครงการพัฒนาท้องถิ่นมีความสอดคล้องกับห้วงระยะเวลาของ แผนพัฒนาจังหวัดที่ได้กำเนิดขึ้น เพื่อขับเคลื่อนการพัฒนาท้องถิ่นเหมือน หนึ่งการขับเคลื่อนการพัฒนาจังหวัด ซึ่งไม่สามารถแยกส่วนใดส่วนหนึ่ง ออกจากกันได้ นอกจากนี้โครงการพัฒนาท้องถิ่นต้องเป็นโครงการ เชื่อมต่อหรือเดินทางไปด้วยกันกับยุทธศาสตร์จังหวัดที่ได้กำหนดขึ้นเป็น ปัจจุบัน	(5)	5
5.8 โครงการแก้ไข ปัญหาความยากจน หรือการเสริมสร้างให้ ประเทศชาติมั่นคง มั่งคั่ง ยั่งยืน ภายใต้ หลักปรัชญา	เป็นโครงการที่ดำเนินการภายใต้พื้นฐานความพอเพียงที่ประชาชน ดำเนินการเองหรือร่วมดำเนินการ เป็นโครงการต่อยอดและขยายได้ เป็น โครงการที่ประชาชนต้องการเพื่อให้เกิดความยั่งยืน ซึ่งมีลักษณะที่จะให้ ท้องถิ่นมีความมั่นคง มั่งคั่ง ยั่งยืน เป็นท้องถิ่นที่พัฒนาแล้วด้วยการ พัฒนาปรัชญาเศรษฐกิจพอเพียง	(5)	5
5.9 งบประมาณมี ความสอดคล้องกับ เป้าหมาย(ผลผลิต ของโครงการ)	งบประมาณโครงการพัฒนาจะต้องคำนึงถึงหลักสำคัญ 5 ประการในการ จัดทำโครงการได้แก่ (1) ความประหยัด (Economy) (2) ความมี ประสิทธิภาพ (Efficiency) (3) ความมีประสิทธิภาพ (Effectiveness) (4) ความยุติธรรม (Equity) (5) ความโปร่งใส (Transparency)	(5)	5
5.10 มีการประมาณ การราคาถูกต้องตาม หลักวิธีการ งบประมาณ	การประมาณราคาเพื่อการพัฒนาต้องให้สอดคล้องกับโครงการถูกต้อง ตามหลักวิชาการทางช่าง หลักของราคากลาง ราคากลางท้องถิ่น มีความ โปร่งใสในการกำหนดราคาและตรวจสอบในเชิงประจักษ์	(5)	5

ประเด็น การพิจารณา	รายละเอียดหลักเกณฑ์	คะแนน เต็ม	คะแนน ที่ได้
5.11 มีการกำหนดตัวชี้วัด (KPI) และสอดคล้องกับวัตถุประสงค์และผลที่คาดว่าจะได้รับ	มีการกำหนดตัวชี้วัดผลงาน (Key Performance Indicator : KPI) ที่ สามารถวัดได้ (measurable) ใช้บอกประสิทธิผล (effectiveness) ใช้บอกประสิทธิภาพ (efficiency) ได้ เช่น การกำหนดความพึงพอใจ การกำหนดร้อยละ การกำหนดอันเกิดจากผลของวัตถุประสงค์ที่เกิดที่สิ่งที่ได้รับ (การคาดการณ์ คาดว่าจะได้รับ)	(5)	
5.12 ผลที่คาดว่าจะได้รับสอดคล้องกับวัตถุประสงค์	ผลที่ได้รับเป็นสิ่งที่เกิดขึ้นได้จริงจากการดำเนินการตามโครงการพัฒนาซึ่งสอดคล้องกับวัตถุประสงค์ที่ตั้งไว้ การได้ผลหรือผลที่เกิดขึ้นจะต้องเท่ากับวัตถุประสงค์หรือมากกว่าวัตถุประสงค์ ซึ่งการเขียนวัตถุประสงค์ควรคำนึงถึง (1) ความเป็นไปได้และมีความเฉพาะเจาะจง ในการดำเนินงานตามโครงการ (2) วัดและประเมินผลดับของความสำเร็จได้ (3) ระบุสิ่งที่ต้องการดำเนินงานอย่างชัดเจนและเฉพาะเจาะจงมากที่สุดและสามารถปฏิบัติได้ (4) เป็นเหตุเป็นผล สอดคล้องกับความเป็นจริง (5) ส่งผลต่อการบ่งบอกเวลาได้	(5)	
<b>รวมคะแนน</b>		<b>100</b>	

### 4.3 สรุปผลการพัฒนาท้องถิ่นในภาพรวม

ในการจัดทำแผนพัฒนาท้องถิ่น (พ.ศ. 2566 – 2570) ขององค์กรปกครองส่วนท้องถิ่น ก็เพื่อใช้เป็นเครื่องมือในการพัฒนา เป็นแนวทางในการบริหารพัฒนาท้องถิ่นให้บรรลุตามวัตถุประสงค์และเป้าหมาย เกิดประสิทธิภาพประสิทธิผลสูงสุดในการแก้ไขปัญหาให้กับประชาชน ก่อให้เกิดประโยชน์และสามารถตอบสนองความต้องการพัฒนาของประชาชน โดยพิจารณาบรรจุโครงการในงบประมาณรายจ่ายประจำปี งบประมาณรายจ่ายเพิ่มเติม และงบประมาณจากเงินสะสม โดยจะต้องมีการติดตามและประเมินผลแผนพัฒนาตามระเบียบกระทรวงมหาดไทย ว่าด้วยการจัดทำแผนพัฒนาขององค์กรปกครองส่วนท้องถิ่น พ.ศ. 2548 และที่แก้ไขเพิ่มเติมถึง (ฉบับที่ 3) พ.ศ. 2561 เป็นการสรุปผลในการรวมของท้องถิ่น เป็นการติดตามผลการนำยุทธศาสตร์ขององค์กรปกครองส่วนท้องถิ่น ว่าเกิดผลทั้งในเชิงปริมาณ และเชิงคุณภาพ อย่างไร ซึ่งสามารถวัดผลได้ทั้งเชิงสถิติต่างๆ ตาราง กราฟ และการพรรณนา ดังนี้

#### (1) การวัดผลในเชิงปริมาณและเชิงคุณภาพ

##### (1.1) การวัดผลในเชิงปริมาณ (Quantity)

- โดยเครื่องมือที่ใช้ในการติดตามและประเมินผลในเชิงปริมาณ มีดังนี้

##### (1.2) การวัดผลในเชิงคุณภาพ (Quality)

การวัดผลเชิงคุณภาพ ใช้การสำรวจความพึงพอใจในการวัดผลเชิงคุณภาพโดยภาพรวม โดยได้มีการประเมินความพึงพอใจ ซึ่งการประเมินความพึงพอใจทำให้ทราบถึงผลเชิงคุณภาพในการดำเนินงานของเทศบาลในภาพรวม

โดยเครื่องมือที่ใช้ในการประเมินความพึงพอใจ มีดังนี้

แบบที่ 3/1 แบบประเมินการดำเนินงานตามแผนพัฒนาท้องถิ่น

แบบที่ 3/2 แบบประเมินความพอใจต่อผลการดำเนินงานขององค์กรปกครองส่วน

ท้องถิ่นในภาพรวม

### 4.4 ข้อเสนอแนะในการจัดทำแผนพัฒนาท้องถิ่นในอนาคต

#### 1. ผลกระทบนำไปสู่ออนาคต

องค์การบริหารส่วนตำบลศรีชมภู ได้จัดบริการสาธารณะเพื่ออำนวยความสะดวกและตอบสนองต่อความต้องการของประชาชน ไม่ว่าจะเป็นด้านโครงสร้างพื้นฐาน การศึกษา เศรษฐกิจและสังคมท้องถิ่น ทั้งนี้ มุ่งหวังให้ประชาชนมีคุณภาพชีวิตที่ดีขึ้น ในส่วนของการดำเนินโครงการ/กิจกรรมตามแผนพัฒนาท้องถิ่น ซึ่งเป็นการแปลงแผนไปสู่ขั้นตอนของการปฏิบัติ ผลผลิตของโครงการ/กิจกรรม (Output) ได้ก่อให้เกิดผลกระทบ (Impact) ทั้ง 3 ระดับ คือ ระยะสั้น สามารถเห็นผลสำเร็จได้ทันที เมื่อดำเนินโครงการ/กิจกรรมแล้วเสร็จ ระยะกลางและระยะยาว ต้องใช้เวลาในการพัฒนาแล้วดำเนินการ โดยในอนาคต อบต.ศรีชมภู ได้วางแผนการพัฒนาท้องถิ่นในด้านต่างๆ สามารถสรุปได้ ดังนี้

ด้าน	แนวทางการพัฒนาในอนาคต
1. โครงสร้างพื้นฐาน	<ul style="list-style-type: none"><li>- จัดให้มีระบบสาธารณูปโภคและสาธารณูปการที่เหมาะสม และเพียงพอในพื้นที่สามารถพัฒนาพื้นที่ที่มีความเจริญ และรองรับการขยายตัวของชุมชน</li><li>- จัดให้มีโคมไฟส่องสว่างในจุดที่เป็นความเสี่ยง เพื่อความปลอดภัยในชีวิตและทรัพย์สินของประชาชนในพื้นที่</li><li>- พัฒนาระบบการให้บริการน้ำประปาให้ครอบคลุมและมีประสิทธิภาพ</li></ul>
2. ทรัพยากรธรรมชาติและสิ่งแวดล้อม	<ul style="list-style-type: none"><li>- จัดระบบการกำจัดขยะที่มีประสิทธิภาพ สร้างจิตสำนึกในการทิ้งขยะ และส่งเสริมให้มีการคัดแยกขยะตั้งแต่ภายในครัวเรือน รวมถึงการนำขยะไปใช้ประโยชน์</li></ul>
3. การศึกษา	<ul style="list-style-type: none"><li>- พัฒนาบุคลากรด้านการศึกษา และสื่ออุปกรณ์การเรียนการสอนให้มีความทันสมัย</li><li>- เสริมสร้างความเข้าใจและการอยู่ร่วมกันภายใต้หลัก “บวร”</li></ul>
4. กีฬาและนันทนาการ	<ul style="list-style-type: none"><li>- ส่งเสริมกิจกรรมกีฬาในชุมชน</li></ul>
5. ด้านสุขภาวะและคุณภาพชีวิต	<ul style="list-style-type: none"><li>- รณรงค์และป้องกันโรคไข้เลือดออก ทั้งในชุมชนและสถานศึกษา</li><li>- เตรียมความพร้อมสำหรับผู้ที่เข้าสู่วัยผู้สูงอายุ และสนับสนุนการดำเนินกิจกรรมส่งเสริมอาชีพและกิจกรรมกลุ่มของผู้สูงอายุในพื้นที่</li><li>- เสริมสร้างความปลอดภัยในชีวิตและทรัพย์สิน ด้วยการติดตั้งกล้อง CCTV ในจุดเสี่ยง เพื่อดูแลความปลอดภัยในพื้นที่</li></ul>
6. ด้านศาสนาและวัฒนธรรม	<ul style="list-style-type: none"><li>- การส่งเสริมและสนับสนุนกิจกรรมที่เกี่ยวข้องกับการสืบสานและอนุรักษ์วัฒนธรรมและภูมิปัญญาท้องถิ่น</li><li>- ส่งเสริมและจัดกิจกรรมอบรมคุณธรรมและจริยธรรม เพื่อให้ประชาชนในพื้นที่มีความเอื้อเฟื้อและเป็นสังคมที่สามารถพึ่งพาอาศัยกันได้</li></ul>
7. ด้านการบริหารงาน	<ul style="list-style-type: none"><li>- ส่งเสริมให้ประชาชนเข้ามามีบทบาทในการพัฒนาท้องถิ่น</li><li>- พัฒนาระบบการจัดเก็บภาษี เพิ่มและวางมาตรการในการจัดเก็บภาษีให้เป็นไปตามเป้าหมาย</li><li>- เพื่อประสิทธิภาพการประชาสัมพันธ์ข้อมูลข่าวสารต่างๆ ให้ครอบคลุมและทั่วถึง ตลอดจนการเพิ่มช่องทางในการสื่อสารประชาสัมพันธ์</li></ul>

## 2. ข้อสังเกต ข้อเสนอแนะ ผลจากการพัฒนา

หากพิจารณากระบวนการวางแผนพัฒนาท้องถิ่น พบว่า ในขั้นตอนการจัดทำแผนนั้น เป็นไปตามระเบียบกระทรวงมหาดไทยว่าด้วยการจัดทำแผนพัฒนาขององค์กรปกครองส่วนท้องถิ่น พ.ศ. 2548 และเพิ่มเติมถึงฉบับที่ 3 พ.ศ. 2561 รวมถึงหนังสือสั่งการของกระทรวงมหาดไทย โดยคำนึงถึงหลักประชารัฐผ่านกระบวนการมีส่วนร่วมของประชาชนเป็นสำคัญ ในส่วนของการนำแผนไปสู่การปฏิบัติในปีที่ผ่านมา พบว่า การดำเนินงานบางโครงการ/กิจกรรม ยังเกิดความล่าช้าไม่เป็นไปตามแผนการดำเนินงาน โดยเฉพาะโครงการด้านโครงสร้างพื้นฐาน อันเนื่องมาจากปัจจัยทั้งภายในและภายนอก และสุดท้ายการติดตามประเมินผลแผนพัฒนาท้องถิ่น ในทางปฏิบัติ

องค์การบริหารส่วนตำบลศรีชมภูได้ดำเนินการผลการดำเนินโครงการ/กิจกรรม เป็นประจำทุกเดือน เพื่อให้ทราบ สถานการณ์ดำเนินโครงการ/กิจกรรม ว่าอยู่ในขั้นตอนใด เป็นไปตามแผนการดำเนินงานหรือไม่ มีปัญหาหรือ อุปสรรคอย่างไร พร้อมจัดทำรายงานเสนอให้ผู้บริหารได้รับทราบ ทั้งนี้ เพื่อเป็นการแก้ไขปัญหาความล่าช้าใน ขั้นตอนการนำแผนไปสู่การปฏิบัติ ให้สามารถอำนวยความสะดวกและตอบสนองต่อความต้องการแก่ประชาชนได้ รวดเร็วยิ่งขึ้น

\*\*\*\*\*

# ภาคผนวก

# ด่วนที่สุด

ที่ มท ๐๘๑๐.๓/ว ๓๕๖๓



กระทรวงมหาดไทย  
ถนนรัชฎางค์ กทม. ๑๐๒๐๐

๖  
๓

๑๕ ธันวาคม ๒๕๖๓

เรื่อง แนวทางการจัดทำแผนพัฒนาขององค์กรปกครองส่วนท้องถิ่น (พ.ศ. ๒๕๖๖ - ๒๕๗๐)

เรียน ผู้ว่าราชการจังหวัด ทุกจังหวัด

สิ่งที่ส่งมาด้วย	๑. ปฏิทินการจัดทำและประสานแผนพัฒนาท้องถิ่น	จำนวน ๑ ชุด
	๒. กรอบการประสานโครงการพัฒนาขององค์กรปกครองส่วนท้องถิ่น	จำนวน ๑ ชุด
	๓. คำสั่งกระทรวงมหาดไทยว่าด้วยการจัดทำแผนพัฒนาขององค์กรปกครองส่วนท้องถิ่นในเขตจังหวัดจำนวน ๑ ชุด	
	๔. คำสั่งกระทรวงมหาดไทยว่าด้วยการจัดทำแผนพัฒนาท้องถิ่น (พ.ศ. ๒๕๖๖ - ๒๕๗๐)	จำนวน ๑ ชุด
	๕. แนวทางการจัดบริการสาธารณะและรูปแบบการจัดประชาคมท้องถิ่น	จำนวน ๑ ชุด

ตามพระราชบัญญัติสภาตำบลและองค์การบริหารส่วนตำบล พ.ศ. ๒๕๓๗ มาตรา ๖๙/๑ พระราชบัญญัติเทศบาล พ.ศ. ๒๕๔๖ มาตรา ๕๐ พระราชบัญญัติองค์การบริหารส่วนจังหวัด พ.ศ. ๒๕๕๐ มาตรา ๔๕/๑ และระเบียบกระทรวงมหาดไทยว่าด้วยการจัดทำแผนพัฒนาขององค์กรปกครองส่วนท้องถิ่น พ.ศ. ๒๕๔๘ และที่แก้ไขเพิ่มเติม ข้อ ๑๘ กำหนดให้แผนพัฒนาท้องถิ่น กรณีเทศบาล องค์การบริหารส่วนตำบล เมืองพัทยา และองค์กรปกครองส่วนท้องถิ่นอื่นที่มีกฎหมายจัดตั้ง ให้จัดทำหรือทบทวนให้แล้วเสร็จภายในเดือนตุลาคมก่อนปีงบประมาณถัดไป กรณีองค์การบริหารส่วนจังหวัด ให้จัดทำหรือทบทวนให้แล้วเสร็จภายในเดือนพฤศจิกายนก่อนปีงบประมาณถัดไป โดยองค์กรปกครองส่วนท้องถิ่นได้มีการประกาศใช้แผนพัฒนาท้องถิ่น (พ.ศ. ๒๕๖๑ - ๒๕๖๕) แล้ว นั้น

กระทรวงมหาดไทยพิจารณาแล้วเห็นว่า เพื่อให้การจัดทำแผนพัฒนาขององค์กรปกครองส่วนท้องถิ่น (พ.ศ. ๒๕๖๖ - ๒๕๗๐) สามารถบูรณาการแผนงาน/โครงการ/กิจกรรม และงบประมาณในพื้นที่ได้อย่างมีประสิทธิภาพ เกิดประโยชน์สูงสุดให้แก่ประชาชน จึงอาศัยอำนาจตามข้อ ๕ แห่งระเบียบกระทรวงมหาดไทยว่าด้วยการจัดทำแผนพัฒนาขององค์กรปกครองส่วนท้องถิ่น พ.ศ. ๒๕๔๘ และที่แก้ไขเพิ่มเติม จักข้อมแนวทางการจัดทำแผนพัฒนาขององค์กรปกครองส่วนท้องถิ่น (พ.ศ. ๒๕๖๖ - ๒๕๗๐) โดยให้องค์กรปกครองส่วนท้องถิ่นถือเป็นแนวทางปฏิบัติ ดังนี้

## ๑. ขั้นตอนการจัดทำแผนพัฒนาท้องถิ่น พ.ศ. ๒๕๖๖ - ๒๕๗๐

ให้เทศบาล องค์การบริหารส่วนตำบล เมืองพัทยา และองค์การบริหารส่วนจังหวัด ดำเนินการจัดทำแผนพัฒนาท้องถิ่นขององค์กรปกครองส่วนท้องถิ่น รายละเอียดปรากฏตามสิ่งที่ส่งมาด้วย ๑

## ๒. แนวทางการประสานแผนพัฒนาท้องถิ่น พ.ศ. ๒๕๖๖ - ๒๕๗๐

๒.๑ ให้องค์การบริหารส่วนจังหวัดและอำเภอตรวจสอบองค์ประกอบของคณะกรรมการประสานแผนพัฒนาท้องถิ่นระดับจังหวัดและระดับอำเภอตามลำดับให้เป็นปัจจุบัน

๒.๒ ให้องค์การบริหารส่วนจังหวัดดำเนินการจัดทำยุทธศาสตร์การพัฒนาขององค์กรปกครองส่วนท้องถิ่นในเขตจังหวัดให้แล้วเสร็จ แล้วแจ้งองค์กรปกครองส่วนท้องถิ่นในเขตจังหวัดทราบ โดยคำยุทธศาสตร์การพัฒนาขององค์กรปกครองส่วนท้องถิ่นในเขตจังหวัด ให้ดำเนินการตามรูปแบบที่กำหนด รายละเอียดปรากฏตามสิ่งที่ส่งมาด้วย ๒

๓. แนวทางการจัดทำแผนพัฒนาท้องถิ่น พ.ศ. ๒๕๖๖ - ๒๕๗๐

๓.๑ การทบทวนแผนพัฒนาท้องถิ่น (พ.ศ. ๒๕๖๑ - ๒๕๖๕) ให้เทศบาล องค์การบริหารส่วนตำบล เมืองพัทยา และองค์การบริหารส่วนจังหวัด ถือปฏิบัติตามข้อ ๑๗ แห่งระเบียบกระทรวงมหาดไทยว่าด้วยการจัดทำแผนพัฒนาขององค์กรปกครองส่วนท้องถิ่น พ.ศ. ๒๕๕๘ และที่แก้ไขเพิ่มเติม

๓.๒ การจัดทำแผนพัฒนาขององค์กรปกครองส่วนท้องถิ่น สามารถนำข้อมูลจากแผนพัฒนาท้องถิ่น ฉบับปัจจุบัน มาทบทวนและปรับใช้ในการจัดทำหรือทบทวนแผนพัฒนาท้องถิ่น (พ.ศ. ๒๕๖๖ - ๒๕๗๐) โดยพิจารณาให้มีความสอดคล้องกับยุทธศาสตร์การพัฒนาขององค์กรปกครองส่วนท้องถิ่นในเขตจังหวัด ยุทธศาสตร์จังหวัด ยุทธศาสตร์กลุ่มจังหวัด แผนพัฒนาจังหวัด แผนพัฒนาภูมิภาค แผนพัฒนาเศรษฐกิจและสังคมแห่งชาติ ยุทธศาสตร์ชาติ ๒๐ ปี และเป้าหมายการพัฒนาที่ยั่งยืน (Sustainable Development Goals; SDGs) โดยในการจัดทำประชาคมท้องถิ่นให้ดำเนินการตามหลักการบริหารกิจการบ้านเมืองที่ดี รายละเอียดปรากฏตามสิ่งที่ส่งมาด้วย ๓

๓.๓ ให้องค์กรปกครองส่วนท้องถิ่นจัดทำแผนพัฒนาท้องถิ่น ตามเค้าโครงแผนพัฒนาขององค์กรปกครองส่วนท้องถิ่น (พ.ศ. ๒๕๖๖ - ๒๕๗๐) รายละเอียดปรากฏตามสิ่งที่ส่งมาด้วย ๔

๔. การนำแผนพัฒนาท้องถิ่น พ.ศ. ๒๕๖๖ - ๒๕๗๐ ไปสู่การปฏิบัติ

๔.๑ เพื่อให้แผนพัฒนาท้องถิ่นนำไปสู่การปฏิบัติได้อย่างมีประสิทธิภาพ ให้องค์กรปกครองส่วนท้องถิ่นใช้แผนพัฒนาท้องถิ่น เป็นกรอบในการจัดทำงบประมาณรายจ่ายประจำปี งบประมาณรายจ่ายเพิ่มเติมและงบประมาณจากเงินสะสม ในส่วนที่เกี่ยวข้อง ทั้งนี้เมื่อสภาท้องถิ่นได้ให้ความเห็นชอบในวิธีการงบประมาณและเป็นไปตามแผนพัฒนาท้องถิ่นแล้ว หากปรากฏในภายหลังว่าเกณฑ์ราคากลางหรือบัญชีราคามาตรฐานครุภัณฑ์ คุณลักษณะ มาตรฐาน ราคาปรับเปลี่ยนไป ให้องค์กรปกครองส่วนท้องถิ่นดำเนินการตามระเบียบกระทรวงมหาดไทยว่าด้วยวิธีการงบประมาณขององค์กรปกครองส่วนท้องถิ่น พ.ศ. ๒๕๖๓ ระเบียบกระทรวงมหาดไทยว่าด้วยการรับเงิน การเบิกจ่ายเงิน การฝากเงิน การเก็บรักษาเงิน และการตรวจเงินขององค์กรปกครองส่วนท้องถิ่น พ.ศ. ๒๕๔๗ และที่แก้ไขเพิ่มเติม (ฉบับที่ ๒) พ.ศ. ๒๕๕๘ (ฉบับที่ ๓) พ.ศ. ๒๕๕๘ และ (ฉบับที่ ๔) พ.ศ. ๒๕๖๑ โดยไม่ต้องแก้ไขหรือเปลี่ยนแปลงแผนพัฒนาท้องถิ่น

๔.๒ เมื่อองค์กรปกครองส่วนท้องถิ่นประกาศใช้แผนพัฒนาขององค์กรปกครองส่วนท้องถิ่น (พ.ศ. ๒๕๖๖ - ๒๕๗๐) แล้ว หากองค์กรปกครองส่วนท้องถิ่นมีความประสงค์ที่จะดำเนินการทบทวนแผนพัฒนาขององค์กรปกครองส่วนท้องถิ่น (พ.ศ. ๒๕๖๖ - ๒๕๗๐) ให้เป็นปัจจุบันก็สามารถดำเนินการได้ตามระเบียบกระทรวงมหาดไทยว่าด้วยการจัดทำแผนพัฒนาขององค์กรปกครองส่วนท้องถิ่น

๕. การกำกับดูแล

๕.๑ ให้ผู้ว่าราชการจังหวัดและนายอำเภอกำกับดูแลให้องค์กรปกครองส่วนท้องถิ่นดำเนินการทบทวนแผนพัฒนาท้องถิ่นและการนำแผนพัฒนาท้องถิ่นเป็นกรอบในการจัดทำงบประมาณรายจ่ายประจำปี งบประมาณรายจ่ายเพิ่มเติม งบประมาณจากเงินสะสม การตั้งงบประมาณอุดหนุนให้แก่หน่วยงานอื่น โดยถือเป็นสาระสำคัญที่ต้องพิจารณารายละเอียดของโครงการพัฒนาในข้อบัญญัติ/เทศบัญญัติและงบประมาณรายจ่ายดังกล่าวต้องสอดคล้องกับโครงการพัฒนาในแผนพัฒนาท้องถิ่นก่อนให้ความเห็นชอบ

๕.๒ การจัดทำแผนพัฒนาท้องถิ่นขององค์กรปกครองส่วนท้องถิ่นในพื้นที่จังหวัดชายแดนภาคใต้ ประกอบด้วย ปัตตานี ยะลา นราธิวาส และ ๔ อำเภอของจังหวัดสงขลา (อำเภอจะนะ อำเภอเทพา อำเภอนาทวี และอำเภอสะบ้าย้อย) ให้ผู้ว่าราชการจังหวัดพิจารณากำกับดูแลให้องค์กรปกครองส่วนท้องถิ่นจัดทำแผนพัฒนาให้เหมาะสมกับสถานการณ์ที่เกิดขึ้นในพื้นที่ แต่ทั้งนี้ต้องคำนึงถึงระเบียบกระทรวงมหาดไทยว่าด้วยการจัดทำแผนพัฒนาขององค์กรปกครองส่วนท้องถิ่น พ.ศ. ๒๕๔๘ และที่แก้ไขเพิ่มเติม เป็นสำคัญ รายละเอียดสิ่งที่ส่งมาด้วยปรากฏตาม QR Code ห้ายหน้าสื่อนี้

จึงเรียนมาเพื่อทราบ และแจ้งองค์กรปกครองส่วนท้องถิ่นถือเป็นแนวทางปฏิบัติต่อไป

ขอแสดงความนับถือ



(นายฉัตรชัย พรหมเลิศ)

ปลัดกระทรวงมหาดไทย



กรมส่งเสริมการปกครองท้องถิ่น

กองพัฒนาและส่งเสริมการบริหารงานท้องถิ่น

โทร. ๐ ๒๒๔๑ ๙๐๐๐ ต่อ ๒๑๒๒-๔

โทรสาร ๐ ๒๒๔๓ ๒๒๓๐

ผู้ประสานงาน ว่าที่ร้อยโทกมลกลาจ รุ่งปิ่น โทร. ๐๘-๓๓๐๔-๑๙๐๗